
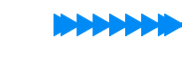







**Cartographie informative
 des phénomènes historiques**

Légende

-  Événement de chutes de blocs
-  Événement de ruissellement
-  Événement de crue torrentielle
-  Emprise zone en glissement
-  Événement ou information détaillés dans le rapport

Remarque : les localisations et les emprises des phénomènes représentés, sont approximatives à cette échelle.

-  Rhône et surfaces en eau
-  Cours d'eau principaux

Fond de plan : Orthophoto (IGN) et edr (IGN)

