






Commune de Briord

Cartographie informative des phénomènes historiques

Légende

-  Événement de chutes de blocs
-  Événement de ruissellement
-  Événement ou information détaillés dans le rapport

Remarque : les localisations et les emprises des phénomènes représentés, sont approximatives à cette échelle.

-  Rhône et surfaces en eau
-  Cours d'eau principaux

Fond de plan : Orthophoto (IGN) et edr (IGN)



Version :
06/2018

Echelle :
1/10 000 (1cm = 100m)

Auteur(s) :
P. D. / D. E.

Maître d'ouvrage :
DDT 01 - Préfet de l'Ain