

*Service Protection et Gestion de l'Environnement*

*Unité Gestion de l'Eau*

**A R R Ê T É**  
**portant restrictions temporaires de certains usages de l'eau dans le département de l'Ain**

**La préfète de l'Ain,  
Chevalier de la Légion d'honneur,  
Officier de l'Ordre national du Mérite**

Vu le code de l'environnement et notamment le titre 1<sup>er</sup> du livre II et le titre 3 du livre IV ;

Vu le code général des collectivités territoriales ;

Vu le décret n° 2004-374 du 29 avril 2004 modifié relatif au pouvoir des préfets, à l'organisation et à l'action des services de l'État dans les régions et les départements ;

Vu l'arrêté ministériel du 30 juin 2023 relatif aux mesures de restriction, en période de sécheresse, portant sur le prélèvement d'eau et la consommation d'eau des installations classées pour la protection de l'environnement, et en particulier son article 5 ;

Vu l'arrêté-cadre interdépartemental n° 649 du 20 mai 2022 relatif à la gestion de la ressource en eau en période d'étiage sur l'Axe Saône ;

Vu l'arrêté préfectoral du 5 juin 2023 portant autorisation temporaire de prélèvement d'eau dans les cours d'eau du Bugey sud, de la Côtière, de la Dombes et de la Bresse pour l'exercice d'une activité saisonnière d'irrigation ;

Vu l'arrêté-cadre « sécheresse » du 12 juin 2023 fixant le cadre des mesures de gestion et de préservation de la ressource en eau en période de sécheresse dans le département de l'Ain hors Axe Saône ;

Vu l'arrêté préfectoral du 23 août 2023 portant restrictions temporaires de certains usages de l'eau dans le département de l'Ain ;

Vu le retour d'expérience de l'étiage 2022 dans les départements de l'Ain, de la Côte-d'Or, du Rhône, de la Haute-Saône, de la Saône-et-Loire et des Vosges, et la réunion du comité ressources en eau interdépartemental de l'Axe Saône du 8 mars 2023 ;

Vu les conclusions du bulletin hydrologique établi par la Direction Régionale de l'Environnement, de l'Aménagement et du Logement (DREAL) Bourgogne-Franche-Comté en date du 26 septembre 2023 ;

Vu les conclusions de la note de situation « sécheresse » établie par la Direction Départementale des Territoires (DDT) de l'Ain en date du 26 septembre 2023 ;

Vu les propositions formulées lors de la réunion du comité restreint dédié à la gestion conjoncturelle de la sécheresse du 29 septembre 2023 ;

Considérant le principe d'une gestion équilibrée et durable de la ressource en eau ;

Considérant que la gestion équilibrée de la ressource doit permettre en priorité de satisfaire les exigences de la santé, de la salubrité publique, de la sécurité civile et de l'alimentation en eau potable de la population, qu'elle doit également permettre de satisfaire ou concilier, lors des différents usages, activités ou travaux, notamment les exigences de l'agriculture, de la pêche en eau douce, de l'industrie, de la production d'énergie, en particulier pour assurer la sécurité du système électrique, des transports, du tourisme, de la protection des sites, des loisirs et des sports nautiques ainsi que de toutes autres activités humaines légalement exercées ;

Considérant que le préfet peut prendre des mesures de limitation ou de suspension provisoire des usages de l'eau, pour faire face à une menace ou aux conséquences d'accidents, de sécheresse, d'inondations ou à un risque de pénurie ;

Considérant que les mesures définies dans l'arrêté-cadre « sécheresse » du 12 juin 2023 susvisé et dans le présent arrêté portant restrictions temporaires de certains usages de l'eau dans le département de l'Ain adaptent les dispositions de l'arrêté ministériel du 30 juin 2023 susvisé aux circonstances locales ;

Considérant qu'il ressort du retour d'expérience de l'étiage 2022 susvisé, qu'il convient d'adapter les dispositions de l'arrêté-cadre interdépartemental n° 649 du 20 mai 2022 susvisé concernant le maraîchage, certaines cultures sensibles ne pouvant supporter plus de 7 h sans irrigation ;

Considérant que, pour une meilleure compréhension et contrôlabilité de la mesure relative à l'adaptation pour l'arrosage des terrains de sport en crise prévue par l'arrêté cadre interdépartemental n° 649 du 20 mai 2022 susvisé, des précisions doivent être apportées sur les terrains d'entraînement ou de compétition à enjeu national ou international ;

Considérant que des ajustements concernant les mesures de gestion adaptées à la situation de la ressource en eau sur l'Axe Saône pour le maraîchage ont été décidées lors du comité de pilotage « État » concernant la gestion de la sécheresse sur l'Axe Saône en date du 30 mai 2023 ;

Considérant que des précisions concernant les mesures de gestion adaptées à la situation de la ressource en eau sur l'Axe Saône pour l'arrosage des terrains de sport ont été décidées lors d'une réunion du comité de pilotage « État » dédié à la gestion de la sécheresse sur l'Axe Saône en date du 30 mai 2023 ;

Considérant que, pour une meilleure compréhension et contrôlabilité de la mesure relative au lavage des véhicules par des professionnels (dont stations de lavage) en alerte et en alerte renforcée prévue par l'arrêté cadre interdépartemental n° 649 du 20 mai 2022, des précisions doivent être apportées sur le matériel équipé d'un système de recyclage de l'eau et que ces précisions font suite à une concertation organisée au niveau national avec les organisations professionnelles ;

Considérant que le faisceau d'indicateurs défini à l'article 4.1 de l'arrêté-cadre sécheresse départemental susvisé justifie le maintien en situation de crise de la zone d'alerte eaux superficielles « Rivières de Bresse » ;

Considérant que le faisceau d'indicateurs défini à l'article 4.1 de l'arrêté-cadre sécheresse départemental susvisé justifie un placement en situation d'alerte renforcée de la zone d'alerte eaux superficielles « Rivières de Dombes » ;

Considérant que le faisceau d'indicateurs défini à l'article 4.1 de l'arrêté-cadre sécheresse départemental susvisé justifie le maintien en situation d'alerte de la zone d'alerte eaux superficielles « Rivières du Bugey » ;

Considérant que le faisceau d'indicateurs défini à l'article 4.1 de l'arrêté-cadre sécheresse départemental susvisé justifie un placement en situation d'alerte de la zone d'alerte eaux superficielles « Rivières du Haut-Rhône » ;

Considérant que le faisceau d'indicateurs défini à l'article 4.2 de l'arrêté-cadre sécheresse départemental susvisé justifie le maintien en situation d'alerte renforcée des zones d'alerte eaux souterraines « Dombes-Certines-Nord » et « Dombes-Sud » ;

Considérant que le faisceau d'indicateurs défini à l'article 4.2 de l'arrêté-cadre sécheresse départemental susvisé justifie le maintien en situation d'alerte de la zone d'alerte eaux souterraines « Plaine de l'Ain » ;

Considérant que le faisceau d'indicateurs défini à l'article 4 de l'arrêté-cadre interdépartemental susvisé justifie un placement en situation de crise de la zone d'alerte eaux superficielles et eaux souterraines « Saône Aval » ;

Considérant les températures supérieures aux normales saisonnières et l'absence annoncée de précipitations significatives pour les prochains jours ;

Considérant qu'il convient de prendre des mesures de suspension ou de limitation provisoire des usages de l'eau ;

Sur proposition du directeur départemental des territoires ;

## ARRÊTE

### Article 1 : Identification des situations de gestion

Pour les **eaux superficielles et leurs nappes d'accompagnement**, les niveaux de gravité de sécheresse sont les suivants :

| Zones d'alerte         | Niveau de gravité |
|------------------------|-------------------|
| RIVIÈRES de BRESSE     | Crise             |
| RIVIÈRES de DOMBES     | Alerte renforcée  |
| RIVIÈRES du BUGEY      | Alerte            |
| RIVIÈRES du HAUT-RHÔNE | Alerte            |
| SAÔNE-AVAL             | Crise             |

Pour les **eaux souterraines**, les niveaux de gravité de sécheresse sont les suivants :

| Zones d'alerte       | Niveau de gravité    |
|----------------------|----------------------|
| PLAINE de L'AIN      | Alerte               |
| DOMBES-CERTINES-NORD | Alerte renforcée     |
| DOMBES-SUD           | Alerte renforcée     |
| PAYS de GEX          | Au-dessus des seuils |
| SAÔNE-AVAL           | Crise                |

Pour connaître le niveau de gravité des mesures de restriction qui s'appliquent selon la ressource utilisée, en application de l'article 2.2 de l'arrêté-cadre sécheresse départemental susvisé, il convient de se référer au tableau ci-dessous :

| Ressource en eau utilisée   | Usages   | Niveau de gravité applicable   | Niveau de gravité par commune                    |
|---|--|--|--|
| Eaux superficielles (prélèvement dans un cours d'eau ou une nappe d'accompagnement)         | Tous usages  | Celui de la zone d'alerte eaux superficielles de la commune sur laquelle le prélèvement a lieu   | Cf. carte en annexe 1<br>Cf. tableau en annexe 5 |
| Eaux souterraines (prélèvement dans une nappe souterraine autre que nappe d'accompagnement) | Tous usages  | Celui de la zone d'alerte eaux souterraines de la commune sur laquelle le prélèvement a lieu   | Cf. carte en annexe 2<br>Cf. tableau en annexe 5 |
| Eau potable   | Liés à des activités agricoles, industrielles, commerciales et artisanales                 | Celui de la zone d'alerte eaux souterraines de la commune sur laquelle l'usage a lieu  | Cf. carte en annexe 3<br>Cf. tableau en annexe 5 |
|   | Autres que ceux liés à des activités agricoles, industrielles, commerciales et artisanales | Le plus élevé entre celui de la zone d'alerte eaux souterraines et celui de la zone d'alerte eaux superficielles de la commune sur laquelle l'usage a lieu | Cf. carte en annexe 4<br>Cf. tableau en annexe 5 |

## Article 2 : Dispositions particulières concernant le maraîchage

Les dispositions applicables pour l'irrigation du maraîchage, en lieu et place de celles prescrites à l'annexe 4 de l'arrêté cadre interdépartemental n° 649 du 20 mai 2022 relatif à la gestion de la ressource en eau en période d'étiage sur l'Axe Saône, sont les suivantes :

- en alerte : pas de restriction horaire ;

- en alerte renforcée : irrigation interdite tous les jours de 12 h à 17 h ;
  - adaptation pour les semis et jeunes plants repiqués (maraîchage, pépinière ornementale et horticulture) : autorisation d'arrosage 24 h/24 le jour et le lendemain de la plantation ;
  - adaptation pour les salades : bassinage autorisé les jours de canicule identifiés par Météo France ;
- en crise : irrigation interdite tous les jours de 11 h à 18 h ;
  - adaptation pour les semis et jeunes plants repiqués (maraîchage, pépinière ornementale et horticulture) : autorisation d'arrosage 24 h/24 le jour et le lendemain de la plantation ;
  - adaptation pour les salades : bassinage autorisé les jours de canicule identifiés par Météo France.

### **Article 3 : Précisions concernant les terrains de sport**

Les terrains d'entraînement ou de compétition à enjeu national ou international, visés à l'annexe 4 de l'arrêté cadre interdépartemental n° 649 du 20 mai 2022 relatif à la gestion de la ressource en eau en période d'étiage sur l'Axe Saône, concernent les niveaux professionnels précisés ci-après :

- football hommes : Ligue 1, Ligue 2, National 1, National 2 ;
- football femmes : Division 1, Division 2 ;
- rugby hommes : Top 14, Pro D2, Nationale, Nationale 2 ;
- rugby femmes : Élite 1 et 2.

### **Article 4 : Précisions concernant le lavage de véhicules par des professionnels (dont stations de lavage)**

Pour le lavage des véhicules par des professionnels (dont stations de lavage), visé à l'annexe 4 de l'arrêté cadre interdépartemental n° 649 du 20 mai 2022 relatif à la gestion de la ressource en eau en période d'étiage sur l'axe Saône, l'autorisation dérogatoire en alerte et en alerte renforcée s'applique aux pistes équipées de haute-pression ou équipées de système de recyclage (minimum 70 % d'eau recyclée) ou portique programmé ECO sur ouverture partielle.

### **Article 5 : Mesures de restrictions**

Sur les communes concernées par les mesures de restriction hors zone d'alerte « Saône Aval », les prélèvements et l'utilisation de l'eau sont limités ou interdits conformément aux dispositions définies sur les tableaux de l'annexe 6 de l'arrêté cadre du 12 juin 2023 fixant le cadre des mesures de gestion et de préservation de la ressource en eau en période de sécheresse dans le département de l'Ain.

**Les mesures de restrictions qui s'appliquent aux zones d'alerte autres que « Saône aval » figurent en annexe numéro 6 du présent arrêté.**

Sur les communes concernées par les mesures de restriction de la zone d'alerte « Saône Aval », les prélèvements et l'utilisation de l'eau sont limités ou interdits conformément aux dispositions définies sur le tableau de l'annexe numéro 4 de l'arrêté cadre interdépartemental n° 649 du 20 mai 2022 relatif à la gestion de la ressource en eau en période d'étiage sur l'Axe Saône complétées conformément aux dispositions des articles 2 et 3 du présent arrêté.

Les mesures de restrictions qui s'appliquent à la zone d'alerte « Saône aval » figurent en annexe numéro 7 du présent arrêté.

***Pour les communes placées en situation de vigilance, les usagers sont invités à économiser leur consommation d'eau afin de retarder au maximum l'instauration de mesures de restriction. La situation de vigilance n'induit aucune mesure de restriction imposée.***

Les prélèvements dans le Rhône ne sont pas concernés par les présentes mesures de restriction.

#### **Article 6 : Durée de validité**

Les dispositions du présent arrêté prennent effet à compter de sa date de signature et sont valables, **au plus tard, jusqu'au 31 octobre 2023.**

#### **Article 7 : Délais et voies de recours**

Cette décision est susceptible de recours devant le tribunal administratif de Lyon, y compris par voie électronique via le site [www.telerecours.fr](http://www.telerecours.fr), dans les conditions fixées par l'article R. 514-3-1 du code de l'environnement.

Le présent arrêté peut être contesté :

- par recours gracieux auprès du préfet ou recours hiérarchique auprès du ministre dans un délai de deux mois à compter de sa publication ;
- par recours contentieux devant le tribunal administratif dans un délai de deux mois, soit à compter de la réponse du préfet ou du ministre, soit à l'expiration du premier délai de deux mois, le silence gardé par l'administration valant décision implicite de rejet.

#### **Article 8 : Publication**

Conformément à l'article R. 211-70 du code de l'environnement, le présent arrêté est publié au recueil des actes administratifs de la préfecture et, pendant toute la période d'application :

- sur le site internet des services de l'État dans l'Ain à l'adresse suivante :  
<http://www.ain.gouv.fr> ;
- sur le site internet national dédié à l'adresse suivante :  
<https://propluvia.developpement-durable.gouv.fr/propluviapublic/>.

Il est également affiché, à titre informatif, en mairie de chaque commune concernée.

#### **Article 9 : Abrogation de l'arrêté préfectoral du 23 août 2023**

L'arrêté préfectoral en date du 23 août 2023 portant restrictions temporaires de certains usages de l'eau dans le département de l'Ain est annulé et remplacé par le présent arrêté.

#### **Article 10 : Exécution**

Le secrétaire général de la préfecture, le directeur départemental des territoires, le directeur départemental de la sécurité publique, la directrice de la délégation départementale de l'agence régionale de santé, le directeur départemental de la

protection des populations, le commandant du groupement de gendarmerie départementale, le chef du service départemental de l'office français de la biodiversité, le président de la fédération départementale pour la pêche et la protection du milieu aquatique, ainsi que les maires des communes concernées, sont chargés, chacun en ce qui le concerne, d'assurer l'exécution du présent arrêté.

Fait à Bourg-en-Bresse, le 2 octobre 2023

La préfète,

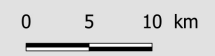
Signé : Chantal MAUCHET

# Annexe 1 : Niveaux de gravité des mesures de restriction

## Ressource utilisée : eaux superficielles



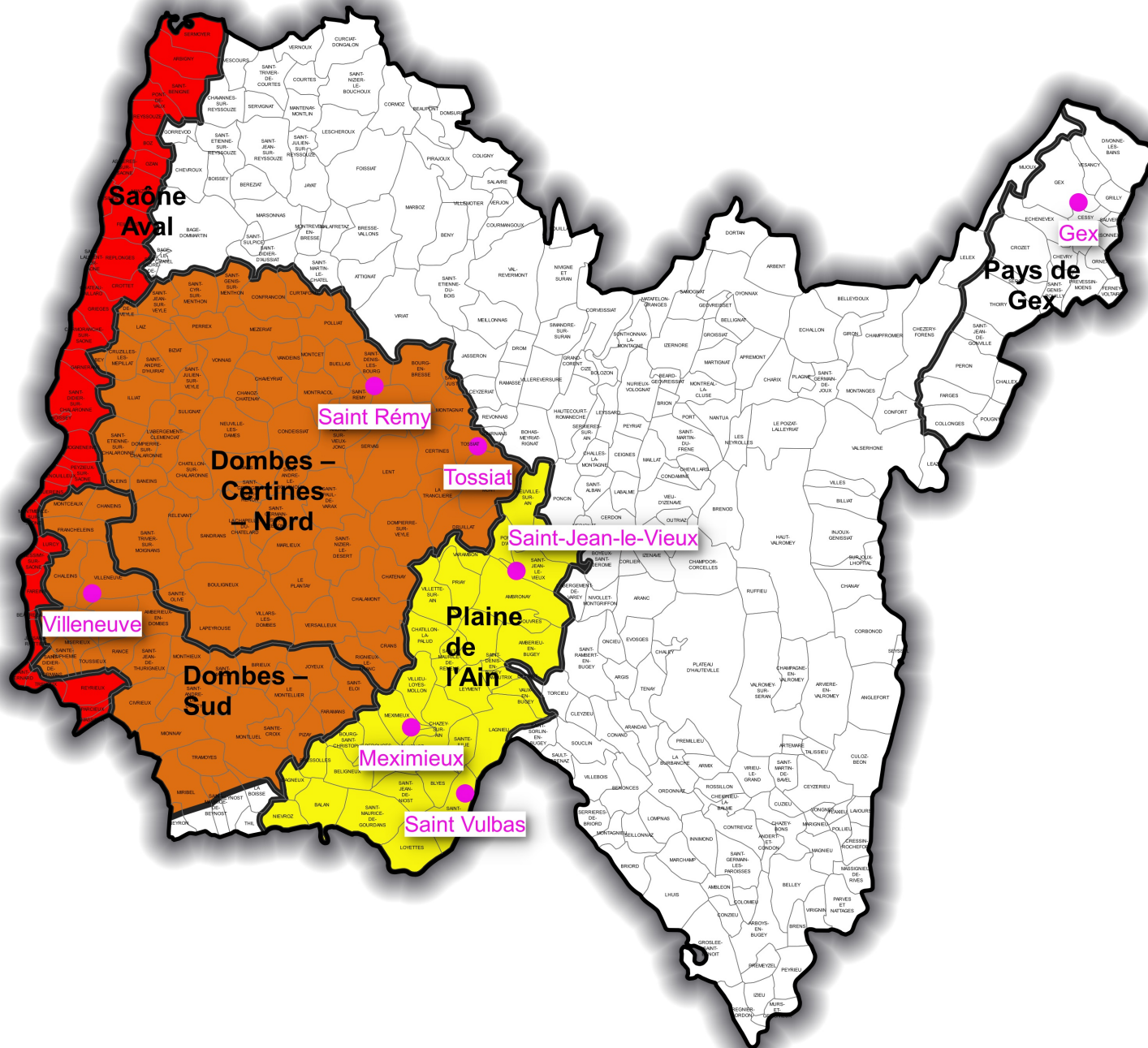
- Points de surveillance
- Contours des bassins de gestion des eaux superficielles
- Pas de mesures de restriction
- Vigilance
- Alerte
- Alerte renforcée
- Crise



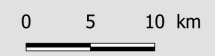


# Annexe 2 : Niveaux de gravité des mesures de restriction

Ressource utilisée : eaux souterraines

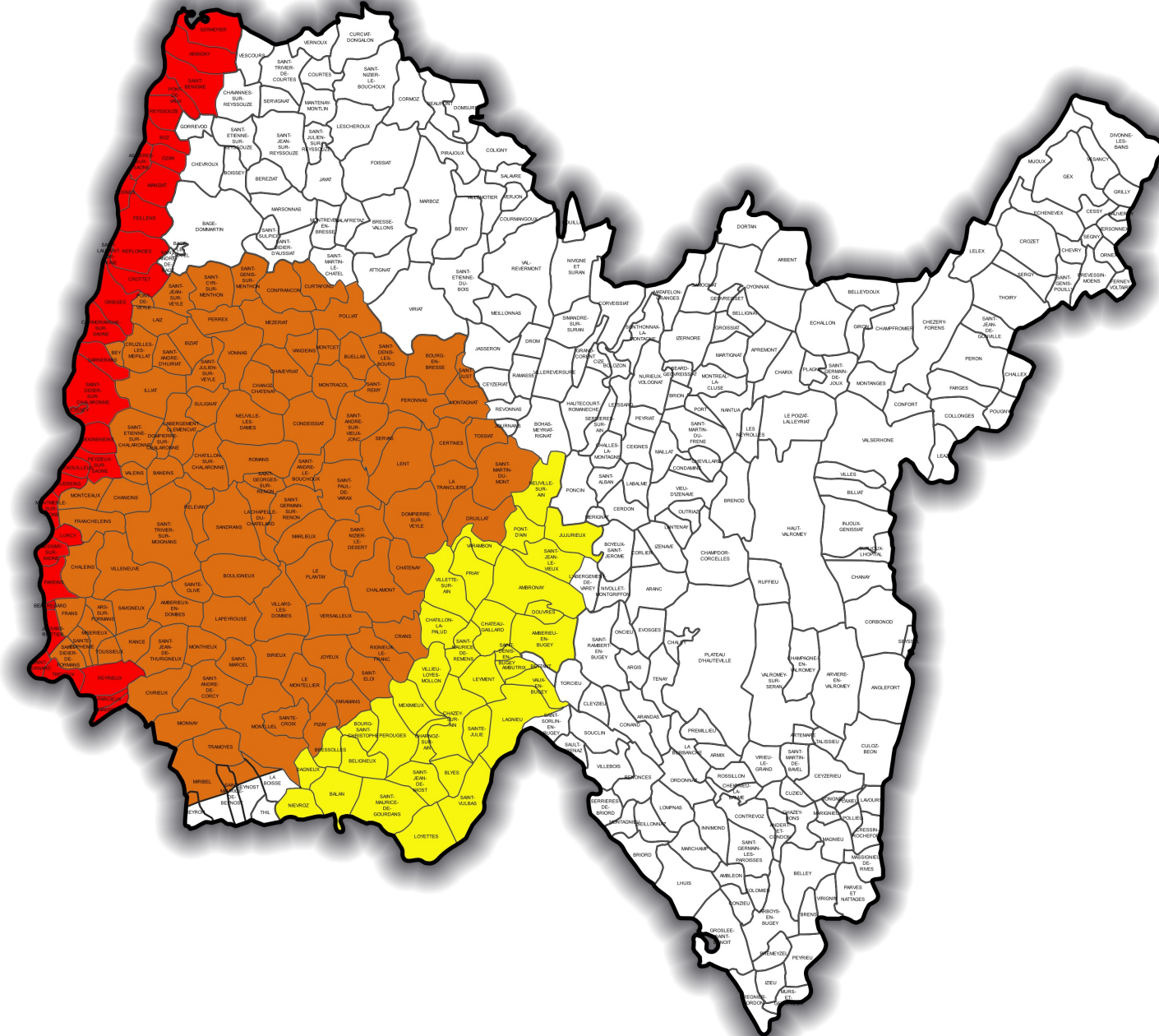


- Points de surveillance
- Pas de mesures de restriction
- Vigilance
- Alerte
- Alerte renforcée
- Crise



# Annexe 3 : Niveaux de gravité des mesures de restriction

## Ressource utilisée : eau potable - usages économiques



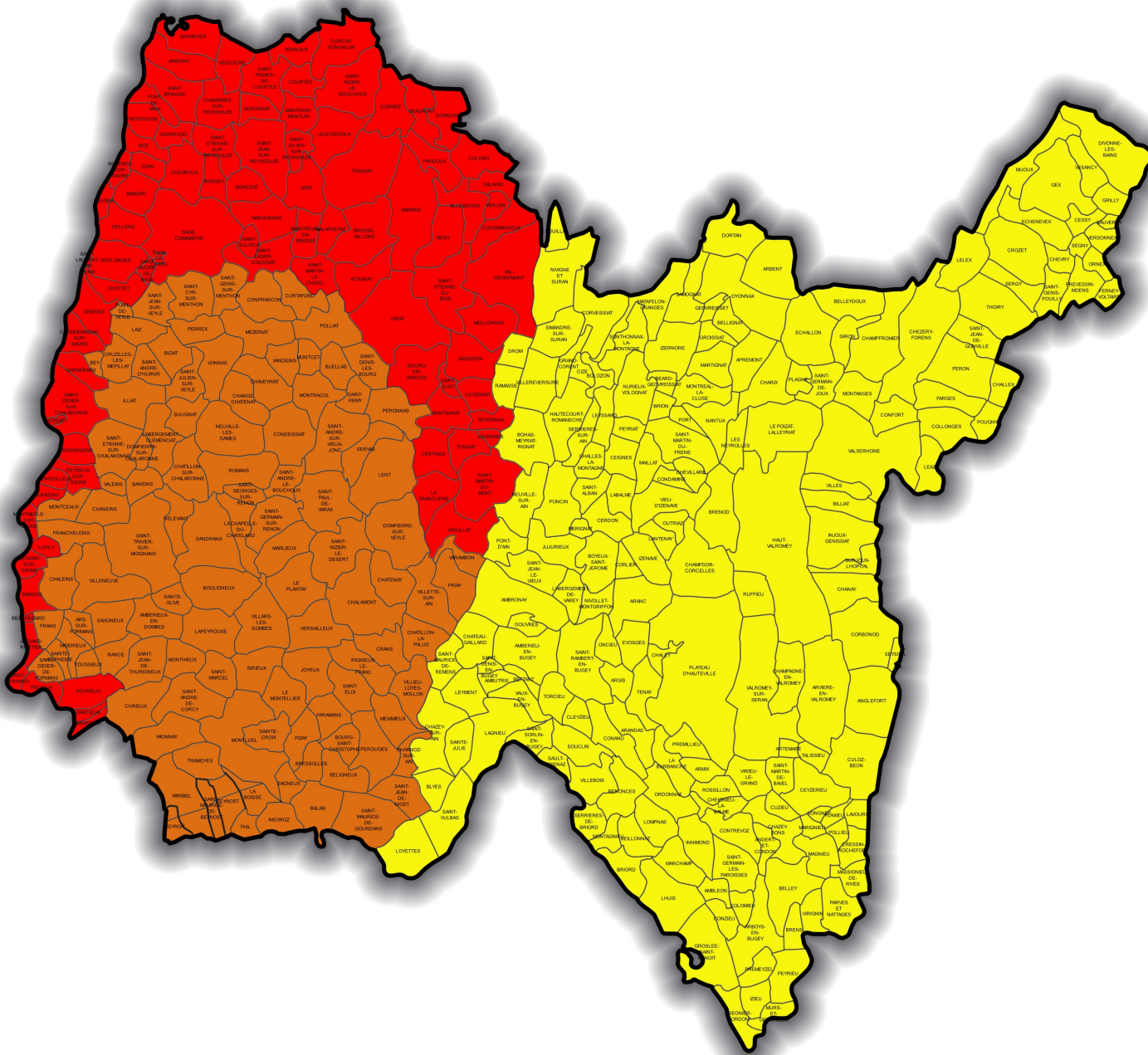
### Légende

- Pas de mesures de restriction
- Vigilance
- Alerte
- Alerte renforcée
- Crise

0 5 10 km



# Annexe 4 : Niveaux de gravité des mesures de restriction Ressource utilisée : eau potable - usages domestiques



## Légende

- Pas de mesures de restriction
- Vigilance
- Alerte
- Alerte renforcée
- Crise

0 5 10 km



## Annexe 5 : niveaux de gravité par commune

Seules les communes concernées sont mentionnées dans ce tableau

| N° INSEE | Noms communes          | Eaux superficielles    |                    | Eaux souterraines        |                    | Eau potable Usages économiques | Eau potable Usages domestiques |
|----------|------------------------|------------------------|--------------------|--------------------------|--------------------|--------------------------------|--------------------------------|
|          |                        | Zones d'alerte         | Niveaux de gravité | Zones d'alerte           | Niveaux de gravité | Niveaux de gravité             | Niveaux de gravité             |
| 01004    | AMBERIEU-EN-BUGEY      | Rivières du Bugey      | Alerte             | Plaine de l'Ain          | Alerte             | Alerte                         | Alerte                         |
| 01005    | AMBERIEUX-EN-DOMBES    | Rivières de Dombes     | Alerte renforcée   | Dombes – Sud             | Alerte renforcée   | Alerte renforcée               | Alerte renforcée               |
| 01006    | AMBLEON                | Rivières du Bugey      | Alerte             |                          |                    |                                | Alerte                         |
| 01007    | AMBRONAY               | Rivières du Bugey      | Alerte             | Plaine de l'Ain          | Alerte             | Alerte                         | Alerte                         |
| 01008    | AMBUTRIX               | Rivières du Bugey      | Alerte             | Plaine de l'Ain          | Alerte             | Alerte                         | Alerte                         |
| 01009    | ANDERT-ET-CONDON       | Rivières du Bugey      | Alerte             |                          |                    |                                | Alerte                         |
| 01010    | ANGLEFORT              | Rivières du Haut-Rhône | Alerte             |                          |                    |                                | Alerte                         |
| 01011    | APREMONT               | Rivières du Bugey      | Alerte             |                          |                    |                                | Alerte                         |
| 01012    | ARANC                  | Rivières du Bugey      | Alerte             |                          |                    |                                | Alerte                         |
| 01013    | ARANDAS                | Rivières du Bugey      | Alerte             |                          |                    |                                | Alerte                         |
| 01014    | ARBENT                 | Rivières du Bugey      | Alerte             |                          |                    |                                | Alerte                         |
| 01016    | ARBIGNY                | Saône Aval             | Crise              | Saône Aval               | Crise              | Crise                          | Crise                          |
| 01015    | ARBOYS-EN-BUGEY        | Rivières du Bugey      | Alerte             |                          |                    |                                | Alerte                         |
| 01017    | ARGIS                  | Rivières du Bugey      | Alerte             |                          |                    |                                | Alerte                         |
| 01019    | ARMIX                  | Rivières du Bugey      | Alerte             |                          |                    |                                | Alerte                         |
| 01021    | ARS-SUR-FORMANS        | Rivières de Dombes     | Alerte renforcée   | Dombes – Sud             | Alerte renforcée   | Alerte renforcée               | Alerte renforcée               |
| 01022    | ARTEMARE               | Rivières du Haut-Rhône | Alerte             |                          |                    |                                | Alerte                         |
| 01453    | ARVIERE-EN-VALROMEY    | Rivières du Haut-Rhône | Alerte             |                          |                    |                                | Alerte                         |
| 01023    | ASNIERES-SUR-SAONE     | Saône Aval             | Crise              | Saône Aval               | Crise              | Crise                          | Crise                          |
| 01024    | ATTIGNAT               | Rivières de Bresse     | Crise              |                          |                    |                                | Crise                          |
| 01025    | BAGE-DOMMARTIN         | Rivières de Bresse     | Crise              |                          |                    |                                | Crise                          |
| 01026    | BAGE-LE-CHATEL         | Rivières de Bresse     | Crise              |                          |                    |                                | Crise                          |
| 01027    | BALAN                  | Rivières de Dombes     | Alerte renforcée   | Plaine de l'Ain          | Alerte             | Alerte                         | Alerte renforcée               |
| 01028    | BANEINS                | Rivières de Dombes     | Alerte renforcée   | Dombes – Certines – Nord | Alerte renforcée   | Alerte renforcée               | Alerte renforcée               |
| 01170    | BEARD-GEOVREISSIAT     | Rivières du Bugey      | Alerte             |                          |                    |                                | Alerte                         |
| 01029    | BEAUPONT               | Rivières de Bresse     | Crise              |                          |                    |                                | Crise                          |
| 01030    | BEAUREGARD             | Saône Aval             | Crise              | Saône Aval               | Crise              | Crise                          | Crise                          |
| 01032    | BELIGNEUX              | Rivières de Dombes     | Alerte renforcée   | Plaine de l'Ain          | Alerte             | Alerte                         | Alerte renforcée               |
| 01034    | BELLEY                 | Rivières du Bugey      | Alerte             |                          |                    |                                | Alerte                         |
| 01035    | BELLEYDOUX             | Rivières du Haut-Rhône | Alerte             |                          |                    |                                | Alerte                         |
| 01031    | BELLIGNAT              | Rivières du Bugey      | Alerte             |                          |                    |                                | Alerte                         |
| 01037    | BENONCES               | Rivières du Bugey      | Alerte             |                          |                    |                                | Alerte                         |
| 01038    | BENY                   | Rivières de Bresse     | Crise              |                          |                    |                                | Crise                          |
| 01040    | BEREZIAT               | Rivières de Bresse     | Crise              |                          |                    |                                | Crise                          |
| 01041    | BETTANT                | Rivières du Bugey      | Alerte             |                          |                    |                                | Alerte                         |
| 01042    | BEY                    | Rivières de Dombes     | Alerte renforcée   | Dombes – Certines – Nord | Alerte renforcée   | Alerte renforcée               | Alerte renforcée               |
| 01043    | BEYNOST (Plaine)       | Rivières de Dombes     | Alerte renforcée   |                          |                    |                                | Alerte renforcée               |
| 01043    | BEYNOST (Dombes)       | Rivières de Dombes     | Alerte renforcée   | Dombes – Sud             | Alerte renforcée   | Alerte renforcée               | Alerte renforcée               |
| 01044    | BILLIAT                | Rivières du Haut-Rhône | Alerte             |                          |                    |                                | Alerte                         |
| 01045    | BIRIEUX                | Rivières de Dombes     | Alerte renforcée   | Dombes – Sud             | Alerte renforcée   | Alerte renforcée               | Alerte renforcée               |
| 01046    | BIZIAT                 | Rivières de Dombes     | Alerte renforcée   | Dombes – Certines – Nord | Alerte renforcée   | Alerte renforcée               | Alerte renforcée               |
| 01047    | BLYES                  | Rivières du Bugey      | Alerte             | Plaine de l'Ain          | Alerte             | Alerte                         | Alerte                         |
| 01245    | BOHAS-MEYRIAT-RIGNAT   | Rivières du Bugey      | Alerte             |                          |                    |                                | Alerte                         |
| 01050    | BOISSEY                | Rivières de Bresse     | Crise              |                          |                    |                                | Crise                          |
| 01051    | BOLOZON                | Rivières du Bugey      | Alerte             |                          |                    |                                | Alerte                         |
| 01052    | BOULIGNEUX             | Rivières de Dombes     | Alerte renforcée   | Dombes – Certines – Nord | Alerte renforcée   | Alerte renforcée               | Alerte renforcée               |
| 01053    | BOURG-EN-BRESSE        | Rivières de Bresse     | Crise              | Dombes – Certines – Nord | Alerte renforcée   | Alerte renforcée               | Crise                          |
| 01054    | BOURG-SAINT-CHRISTOPHE | Rivières de Dombes     | Alerte renforcée   | Plaine de l'Ain          | Alerte             | Alerte                         | Alerte renforcée               |
| 01056    | BOYEUX-SAINT-JEROME    | Rivières du Bugey      | Alerte             |                          |                    |                                | Alerte                         |
| 01057    | BOZ                    | Saône Aval             | Crise              | Saône Aval               | Crise              | Crise                          | Crise                          |

| N° INSEE | Noms communes            | Eaux superficielles    |                    | Eaux souterraines        |                    | Eau potable Usages économiques | Eau potable Usages domestiques |
|----------|--------------------------|------------------------|--------------------|--------------------------|--------------------|--------------------------------|--------------------------------|
|          |                          | Zones d'alerte         | Niveaux de gravité | Zones d'alerte           | Niveaux de gravité | Niveaux de gravité             | Niveaux de gravité             |
| 01058    | BREGNIER-CORDON          | Rivières du Bugey      | Alerte             |                          |                    |                                | Alerte                         |
| 01060    | BRENOD                   | Rivières du Bugey      | Alerte             |                          |                    |                                | Alerte                         |
| 01061    | BRENS                    | Rivières du Bugey      | Alerte             |                          |                    |                                | Alerte                         |
| 01130    | BRESSE-VALLONS           | Rivières de Bresse     | Crise              |                          |                    |                                | Crise                          |
| 01062    | BRESSOLLES               | Rivières de Dombes     | Alerte renforcée   | Plaine de l'Ain          | Alerte             | Alerte                         | Alerte renforcée               |
| 01063    | BRION                    | Rivières du Bugey      | Alerte             |                          |                    |                                | Alerte                         |
| 01064    | BRIORD                   | Rivières du Bugey      | Alerte             |                          |                    |                                | Alerte                         |
| 01065    | BUELLAS                  | Rivières de Dombes     | Alerte renforcée   | Dombes – Certines – Nord | Alerte renforcée   | Alerte renforcée               | Alerte renforcée               |
| 01067    | CEIGNES                  | Rivières du Bugey      | Alerte             |                          |                    |                                | Alerte                         |
| 01068    | CERDON                   | Rivières du Bugey      | Alerte             |                          |                    |                                | Alerte                         |
| 01069    | CERTINES                 | Rivières de Bresse     | Crise              | Dombes – Certines – Nord | Alerte renforcée   | Alerte renforcée               | Crise                          |
| 01071    | CESSY                    | Rivières du Haut-Rhône | Alerte             | Pays de Gex              |                    |                                | Alerte                         |
| 01072    | CEYZERAT                 | Rivières de Bresse     | Crise              |                          |                    |                                | Crise                          |
| 01073    | CEYZERIEU                | Rivières du Haut-Rhône | Alerte             |                          |                    |                                | Alerte                         |
| 01074    | CHALAMONT                | Rivières de Dombes     | Alerte renforcée   | Dombes – Certines – Nord | Alerte renforcée   | Alerte renforcée               | Alerte renforcée               |
| 01075    | CHALEINS                 | Rivières de Dombes     | Alerte renforcée   | Dombes – Sud             | Alerte renforcée   | Alerte renforcée               | Alerte renforcée               |
| 01076    | CHALEY                   | Rivières du Bugey      | Alerte             |                          |                    |                                | Alerte                         |
| 01077    | CHALLES-LA-MONTAGNE      | Rivières du Bugey      | Alerte             |                          |                    |                                | Alerte                         |
| 01078    | CHALLEX                  | Rivières du Haut-Rhône | Alerte             | Pays de Gex              |                    |                                | Alerte                         |
| 01079    | CHAMPAGNE-EN-VALROMEY    | Rivières du Haut-Rhône | Alerte             |                          |                    |                                | Alerte                         |
| 01080    | CHAMPDOR-CORCELLES       | Rivières du Bugey      | Alerte             |                          |                    |                                | Alerte                         |
| 01081    | CHAMPFROMIER             | Rivières du Haut-Rhône | Alerte             |                          |                    |                                | Alerte                         |
| 01082    | CHANAY                   | Rivières du Haut-Rhône | Alerte             |                          |                    |                                | Alerte                         |
| 01083    | CHANEINS                 | Rivières de Dombes     | Alerte renforcée   | Dombes – Sud             | Alerte renforcée   | Alerte renforcée               | Alerte renforcée               |
| 01084    | CHANOZ-CHATENAY          | Rivières de Dombes     | Alerte renforcée   | Dombes – Certines – Nord | Alerte renforcée   | Alerte renforcée               | Alerte renforcée               |
| 01087    | CHARIX                   | Rivières du Haut-Rhône | Alerte             |                          |                    |                                | Alerte                         |
| 01088    | CHARNOZ-SUR-AIN          | Rivières de Dombes     | Alerte renforcée   | Plaine de l'Ain          | Alerte             | Alerte                         | Alerte renforcée               |
| 01089    | CHATEAU-GAILLARD         | Rivières du Bugey      | Alerte             | Plaine de l'Ain          | Alerte             | Alerte                         | Alerte                         |
| 01090    | CHATENAY                 | Rivières de Dombes     | Alerte renforcée   | Dombes – Certines – Nord | Alerte renforcée   | Alerte renforcée               | Alerte renforcée               |
| 01092    | CHATILLON-LA-PALUD       | Rivières de Dombes     | Alerte renforcée   | Plaine de l'Ain          | Alerte             | Alerte                         | Alerte renforcée               |
| 01093    | CHATILLON-SUR-CHALARONNE | Rivières de Dombes     | Alerte renforcée   | Dombes – Certines – Nord | Alerte renforcée   | Alerte renforcée               | Alerte renforcée               |
| 01094    | CHAVANNES-SUR-REYSSOUZE  | Rivières de Bresse     | Crise              |                          |                    |                                | Crise                          |
| 01096    | CHAVEYRIAT               | Rivières de Dombes     | Alerte renforcée   | Dombes – Certines – Nord | Alerte renforcée   | Alerte renforcée               | Alerte renforcée               |
| 01098    | CHAZEY-BONS              | Rivières du Bugey      | Alerte             |                          |                    |                                | Alerte                         |
| 01099    | CHAZEY-SUR-AIN           | Rivières du Bugey      | Alerte             | Plaine de l'Ain          | Alerte             | Alerte                         | Alerte                         |
| 01100    | CHEIGNIEU-LA-BALME       | Rivières du Bugey      | Alerte             |                          |                    |                                | Alerte                         |
| 01101    | CHEVILLARD               | Rivières du Bugey      | Alerte             |                          |                    |                                | Alerte                         |
| 01102    | CHEVROUX                 | Rivières de Bresse     | Crise              |                          |                    |                                | Crise                          |
| 01103    | CHEVRY                   | Rivières du Haut-Rhône | Alerte             | Pays de Gex              |                    |                                | Alerte                         |
| 01104    | CHEZERY-FORENS           | Rivières du Haut-Rhône | Alerte             |                          |                    |                                | Alerte                         |
| 01105    | CIVRIEUX                 | Rivières de Dombes     | Alerte renforcée   | Dombes – Sud             | Alerte renforcée   | Alerte renforcée               | Alerte renforcée               |
| 01106    | CIZE                     | Rivières du Bugey      | Alerte             |                          |                    |                                | Alerte                         |
| 01107    | CLEYZIEU                 | Rivières du Bugey      | Alerte             |                          |                    |                                | Alerte                         |
| 01108    | COLIGNY                  | Rivières de Bresse     | Crise              |                          |                    |                                | Crise                          |
| 01109    | COLLONGES                | Rivières du Haut-Rhône | Alerte             | Pays de Gex              |                    |                                | Alerte                         |
| 01110    | COLOMIEU                 | Rivières du Bugey      | Alerte             |                          |                    |                                | Alerte                         |
| 01111    | CONAND                   | Rivières du Bugey      | Alerte             |                          |                    |                                | Alerte                         |
| 01112    | CONDAMINE                | Rivières du Bugey      | Alerte             |                          |                    |                                | Alerte                         |
| 01113    | CONDEISSIAT              | Rivières de Dombes     | Alerte renforcée   | Dombes – Certines – Nord | Alerte renforcée   | Alerte renforcée               | Alerte renforcée               |
| 01114    | CONFORT                  | Rivières du Haut-Rhône | Alerte             |                          |                    |                                | Alerte                         |
| 01115    | CONFRANCON               | Rivières de Dombes     | Alerte renforcée   | Dombes – Certines – Nord | Alerte renforcée   | Alerte renforcée               | Alerte renforcée               |
| 01116    | CONTREVOZ                | Rivières du Bugey      | Alerte             |                          |                    |                                | Alerte                         |

| N° INSEE | Noms communes            | Eaux superficielles    |                    | Eaux souterraines        |                    | Eau potable Usages économiques | Eau potable Usages domestiques |
|----------|--------------------------|------------------------|--------------------|--------------------------|--------------------|--------------------------------|--------------------------------|
|          |                          | Zones d'alerte         | Niveaux de gravité | Zones d'alerte           | Niveaux de gravité | Niveaux de gravité             | Niveaux de gravité             |
| 01117    | CONZIEU                  | Rivières du Bugey      | Alerte             |                          |                    |                                | Alerte                         |
| 01118    | CORBONOD                 | Rivières du Haut-Rhône | Alerte             |                          |                    |                                | Alerte                         |
| 01121    | CORLIER                  | Rivières du Bugey      | Alerte             |                          |                    |                                | Alerte                         |
| 01123    | CORMORANCHE-SUR-SAONE    | Saône Aval             | Crise              | Saône Aval               | Crise              | Crise                          | Crise                          |
| 01124    | CORMOZ                   | Rivières de Bresse     | Crise              |                          |                    |                                | Crise                          |
| 01125    | CORVEISSIAT              | Rivières du Bugey      | Alerte             |                          |                    |                                | Alerte                         |
| 01127    | COURMANGOUX              | Rivières de Bresse     | Crise              |                          |                    |                                | Crise                          |
| 01128    | COURTES                  | Rivières de Bresse     | Crise              |                          |                    |                                | Crise                          |
| 01129    | CRANS                    | Rivières de Dombes     | Alerte renforcée   | Dombes – Certines – Nord | Alerte renforcée   | Alerte renforcée               | Alerte renforcée               |
| 01133    | CRESSIN-ROCHFORT         | Rivières du Haut-Rhône | Alerte             |                          |                    |                                | Alerte                         |
| 01134    | CROTTET                  | Saône Aval             | Crise              | Saône Aval               | Crise              | Crise                          | Crise                          |
| 01135    | CROZET                   | Rivières du Haut-Rhône | Alerte             | Pays de Gex              |                    |                                | Alerte                         |
| 01136    | CRUZILLES-LES-MEPILLAT   | Rivières de Dombes     | Alerte renforcée   | Dombes – Certines – Nord | Alerte renforcée   | Alerte renforcée               | Alerte renforcée               |
| 01138    | CULOZ-BEON               | Rivières du Haut-Rhône | Alerte             |                          |                    |                                | Alerte                         |
| 01139    | CURCIAT-DONGALON         | Rivières de Bresse     | Crise              |                          |                    |                                | Crise                          |
| 01140    | CURTAFOND                | Rivières de Dombes     | Alerte renforcée   | Dombes – Certines – Nord | Alerte renforcée   | Alerte renforcée               | Alerte renforcée               |
| 01141    | CUZIEU                   | Rivières du Bugey      | Alerte             |                          |                    |                                | Alerte                         |
| 01142    | DAGNEUX                  | Rivières de Dombes     | Alerte renforcée   | Plaine de l'Ain          | Alerte             | Alerte                         | Alerte renforcée               |
| 01143    | DIVONNE-LES-BAINS        | Rivières du Haut-Rhône | Alerte             | Pays de Gex              |                    |                                | Alerte                         |
| 01146    | DOMPIERRE-SUR-CHALARONNE | Rivières de Dombes     | Alerte renforcée   | Dombes – Certines – Nord | Alerte renforcée   | Alerte renforcée               | Alerte renforcée               |
| 01145    | DOMPIERRE-SUR-VEYLE      | Rivières de Dombes     | Alerte renforcée   | Dombes – Certines – Nord | Alerte renforcée   | Alerte renforcée               | Alerte renforcée               |
| 01147    | DOMSURE                  | Rivières de Bresse     | Crise              |                          |                    |                                | Crise                          |
| 01148    | DORTAN                   | Rivières du Bugey      | Alerte             |                          |                    |                                | Alerte                         |
| 01149    | DOUVRES                  | Rivières du Bugey      | Alerte             | Plaine de l'Ain          | Alerte             | Alerte                         | Alerte                         |
| 01150    | DROM                     | Rivières du Bugey      | Alerte             |                          |                    |                                | Alerte                         |
| 01151    | DRUILLAT                 | Rivières de Bresse     | Crise              | Dombes – Certines – Nord | Alerte renforcée   | Alerte renforcée               | Crise                          |
| 01152    | ECHALLON                 | Rivières du Haut-Rhône | Alerte             |                          |                    |                                | Alerte                         |
| 01153    | ECHENEVEX                | Rivières du Haut-Rhône | Alerte             | Pays de Gex              |                    |                                | Alerte                         |
| 01155    | EVOSGES                  | Rivières du Bugey      | Alerte             |                          |                    |                                | Alerte                         |
| 01156    | FARAMANS                 | Rivières de Dombes     | Alerte renforcée   | Dombes – Sud             | Alerte renforcée   | Alerte renforcée               | Alerte renforcée               |
| 01157    | FAREINS                  | Saône Aval             | Crise              | Saône Aval               | Crise              | Crise                          | Crise                          |
| 01158    | FARGES                   | Rivières du Haut-Rhône | Alerte             | Pays de Gex              |                    |                                | Alerte                         |
| 01159    | FEILLENS                 | Saône Aval             | Crise              | Saône Aval               | Crise              | Crise                          | Crise                          |
| 01160    | FERNEY-VOLTAIRE          | Rivières du Haut-Rhône | Alerte             | Pays de Gex              |                    |                                | Alerte                         |
| 01162    | FLAXIEU                  | Rivières du Haut-Rhône | Alerte             |                          |                    |                                | Alerte                         |
| 01163    | FOISSIAT                 | Rivières de Bresse     | Crise              |                          |                    |                                | Crise                          |
| 01165    | FRANCHELEINS             | Rivières de Dombes     | Alerte renforcée   | Dombes – Sud             | Alerte renforcée   | Alerte renforcée               | Alerte renforcée               |
| 01166    | FRANS                    | Rivières de Dombes     | Alerte renforcée   | Dombes – Sud             | Alerte renforcée   | Alerte renforcée               | Alerte renforcée               |
| 01167    | GARNERANS                | Saône Aval             | Crise              | Saône Aval               | Crise              | Crise                          | Crise                          |
| 01169    | GENOUILLEUX              | Saône Aval             | Crise              | Saône Aval               | Crise              | Crise                          | Crise                          |
| 01171    | GEOVREISSET              | Rivières du Bugey      | Alerte             |                          |                    |                                | Alerte                         |
| 01173    | GEX                      | Rivières du Haut-Rhône | Alerte             | Pays de Gex              |                    |                                | Alerte                         |
| 01174    | GIRON                    | Rivières du Haut-Rhône | Alerte             |                          |                    |                                | Alerte                         |
| 01175    | GORREVOD                 | Rivières de Bresse     | Crise              |                          |                    |                                | Crise                          |
| 01177    | GRAND-CORENT             | Rivières du Bugey      | Alerte             |                          |                    |                                | Alerte                         |
| 01179    | GRIEGES                  | Saône Aval             | Crise              | Saône Aval               | Crise              | Crise                          | Crise                          |
| 01180    | GRILLY                   | Rivières du Haut-Rhône | Alerte             | Pays de Gex              |                    |                                | Alerte                         |
| 01181    | GROISSIAT                | Rivières du Bugey      | Alerte             |                          |                    |                                | Alerte                         |
| 01338    | GROSLEE-SAINT-BENOIT     | Rivières du Bugey      | Alerte             |                          |                    |                                | Alerte                         |
| 01183    | GUEREINS                 | Saône Aval             | Crise              | Saône Aval               | Crise              | Crise                          | Crise                          |
| 01187    | HAUT-VALROMEY            | Rivières du Haut-Rhône | Alerte             |                          |                    |                                | Alerte                         |
| 01184    | HAUTECOURT-ROMANCHE      | Rivières du Bugey      | Alerte             |                          |                    |                                | Alerte                         |
| 01188    | ILLIAT                   | Rivières de Dombes     | Alerte renforcée   | Dombes – Certines – Nord | Alerte renforcée   | Alerte renforcée               | Alerte renforcée               |
| 01189    | INJOUX-GENISSIAT         | Rivières du Haut-Rhône | Alerte             |                          |                    |                                | Alerte                         |

| N° INSEE | Noms communes            | Eaux superficielles    |                    | Eaux souterraines        |                    | Eau potable Usages économiques | Eau potable Usages domestiques |
|----------|--------------------------|------------------------|--------------------|--------------------------|--------------------|--------------------------------|--------------------------------|
|          |                          | Zones d'alerte         | Niveaux de gravité | Zones d'alerte           | Niveaux de gravité | Niveaux de gravité             | Niveaux de gravité             |
| 01190    | INNIMOND                 | Rivières du Bugey      | Alerte             |                          |                    |                                | Alerte                         |
| 01191    | IZENAVE                  | Rivières du Bugey      | Alerte             |                          |                    |                                | Alerte                         |
| 01192    | IZERNORE                 | Rivières du Bugey      | Alerte             |                          |                    |                                | Alerte                         |
| 01193    | IZIEU                    | Rivières du Bugey      | Alerte             |                          |                    |                                | Alerte                         |
| 01194    | JASSANS-RIOTTIER         | Saône Aval             | Crise              | Saône Aval               | Crise              | Crise                          | Crise                          |
| 01195    | JASSERON                 | Rivières de Bresse     | Crise              |                          |                    |                                | Crise                          |
| 01196    | JAYAT                    | Rivières de Bresse     | Crise              |                          |                    |                                | Crise                          |
| 01197    | JOURNANS                 | Rivières de Bresse     | Crise              |                          |                    |                                | Crise                          |
| 01198    | JOYEUX                   | Rivières de Dombes     | Alerte renforcée   | Dombes – Sud             | Alerte renforcée   | Alerte renforcée               | Alerte renforcée               |
| 01199    | JUJURIEUX                | Rivières du Bugey      | Alerte             | Plaine de l'Ain          | Alerte             | Alerte                         | Alerte                         |
| 01001    | L'ABERGEMENT-CLEMENCIAT  | Rivières de Dombes     | Alerte renforcée   | Dombes – Certines – Nord | Alerte renforcée   | Alerte renforcée               | Alerte renforcée               |
| 01002    | L'ABERGEMENT-DE-VAREY    | Rivières du Bugey      | Alerte             |                          |                    |                                | Alerte                         |
| 01049    | LA BOISSE (Plaine)       | Rivières de Dombes     | Alerte renforcée   |                          |                    |                                | Alerte renforcée               |
| 01049    | LA BOISSE (Dombes)       | Rivières de Dombes     | Alerte renforcée   | Dombes – Sud             | Alerte renforcée   | Alerte renforcée               | Alerte renforcée               |
| 01066    | LA BURBANCHE             | Rivières du Bugey      | Alerte             |                          |                    |                                | Alerte                         |
| 01085    | LA CHAPELLE-DU-CHATELARD | Rivières de Dombes     | Alerte renforcée   | Dombes – Certines – Nord | Alerte renforcée   | Alerte renforcée               | Alerte renforcée               |
| 01425    | LA TRANCLIERE            | Rivières de Bresse     | Crise              | Dombes – Certines – Nord | Alerte renforcée   | Alerte renforcée               | Crise                          |
| 01200    | LABALME                  | Rivières du Bugey      | Alerte             |                          |                    |                                | Alerte                         |
| 01202    | LAGNIEU                  | Rivières du Bugey      | Alerte             | Plaine de l'Ain          | Alerte             | Alerte                         | Alerte                         |
| 01203    | LAIZ                     | Rivières de Dombes     | Alerte renforcée   | Dombes – Certines – Nord | Alerte renforcée   | Alerte renforcée               | Alerte renforcée               |
| 01206    | LANTENAY                 | Rivières du Bugey      | Alerte             |                          |                    |                                | Alerte                         |
| 01207    | LAPEYROUSE               | Rivières de Dombes     | Alerte renforcée   | Dombes – Certines – Nord | Alerte renforcée   | Alerte renforcée               | Alerte renforcée               |
| 01208    | LAVOURS                  | Rivières du Haut-Rhône | Alerte             |                          |                    |                                | Alerte                         |
| 01260    | LE MONTELLIER            | Rivières de Dombes     | Alerte renforcée   | Dombes – Sud             | Alerte renforcée   | Alerte renforcée               | Alerte renforcée               |
| 01299    | LE PLANTAY               | Rivières de Dombes     | Alerte renforcée   | Dombes – Certines – Nord | Alerte renforcée   | Alerte renforcée               | Alerte renforcée               |
| 01204    | LE POIZAT-LALLEYRIAT     | Rivières du Haut-Rhône | Alerte             |                          |                    |                                | Alerte                         |
| 01209    | LEAZ                     | Rivières du Haut-Rhône | Alerte             |                          |                    |                                | Alerte                         |
| 01210    | LELEX                    | Rivières du Haut-Rhône | Alerte             |                          |                    |                                | Alerte                         |
| 01211    | LENT                     | Rivières de Dombes     | Alerte renforcée   | Dombes – Certines – Nord | Alerte renforcée   | Alerte renforcée               | Alerte renforcée               |
| 01274    | LES NEYROLLES            | Rivières du Bugey      | Alerte             |                          |                    |                                | Alerte                         |
| 01212    | LESCHEROUX               | Rivières de Bresse     | Crise              |                          |                    |                                | Crise                          |
| 01213    | LEYMENT                  | Rivières du Bugey      | Alerte             | Plaine de l'Ain          | Alerte             | Alerte                         | Alerte                         |
| 01214    | LEYSSARD                 | Rivières du Bugey      | Alerte             |                          |                    |                                | Alerte                         |
| 01216    | LHUIS                    | Rivières du Bugey      | Alerte             |                          |                    |                                | Alerte                         |
| 01219    | LOMPNAS                  | Rivières du Bugey      | Alerte             |                          |                    |                                | Alerte                         |
| 01224    | LOYETTES                 | Rivières du Bugey      | Alerte             | Plaine de l'Ain          | Alerte             | Alerte                         | Alerte                         |
| 01225    | LURCY                    | Saône Aval             | Crise              | Saône Aval               | Crise              | Crise                          | Crise                          |
| 01227    | MAGNIEU                  | Rivières du Haut-Rhône | Alerte             |                          |                    |                                | Alerte                         |
| 01228    | MAILLAT                  | Rivières du Bugey      | Alerte             |                          |                    |                                | Alerte                         |
| 01229    | MALAFRETAZ               | Rivières de Bresse     | Crise              |                          |                    |                                | Crise                          |
| 01230    | MANTENAY-MONTLIN         | Rivières de Bresse     | Crise              |                          |                    |                                | Crise                          |
| 01231    | MANZIAT                  | Saône Aval             | Crise              | Saône Aval               | Crise              | Crise                          | Crise                          |
| 01232    | MARBOZ                   | Rivières de Bresse     | Crise              |                          |                    |                                | Crise                          |
| 01233    | MARCHAMP                 | Rivières du Bugey      | Alerte             |                          |                    |                                | Alerte                         |
| 01234    | MARIGNIEU                | Rivières du Haut-Rhône | Alerte             |                          |                    |                                | Alerte                         |
| 01235    | MARLIEUX                 | Rivières de Dombes     | Alerte renforcée   | Dombes – Certines – Nord | Alerte renforcée   | Alerte renforcée               | Alerte renforcée               |
| 01236    | MARSONNAS                | Rivières de Bresse     | Crise              |                          |                    |                                | Crise                          |
| 01237    | MARTIGNAT                | Rivières du Bugey      | Alerte             |                          |                    |                                | Alerte                         |
| 01238    | MASSIEUX                 | Saône Aval             | Crise              | Saône Aval               | Crise              | Crise                          | Crise                          |
| 01239    | MASSIGNIEU-DE-RIVES      | Rivières du Haut-Rhône | Alerte             |                          |                    |                                | Alerte                         |
| 01240    | MATAFELON-GRANGES        | Rivières du Bugey      | Alerte             |                          |                    |                                | Alerte                         |
| 01241    | MEILLONNAS               | Rivières de Bresse     | Crise              |                          |                    |                                | Crise                          |
| 01242    | MERIGNAT                 | Rivières du Bugey      | Alerte             |                          |                    |                                | Alerte                         |

| N° INSEE | Noms communes        | Eaux superficielles    |                    | Eaux souterraines        |                    | Eau potable Usages économiques | Eau potable Usages domestiques |
|----------|----------------------|------------------------|--------------------|--------------------------|--------------------|--------------------------------|--------------------------------|
|          |                      | Zones d'alerte         | Niveaux de gravité | Zones d'alerte           | Niveaux de gravité | Niveaux de gravité             | Niveaux de gravité             |
| 01243    | MESSIMY-SUR-SAONE    | Saône Aval             | Crise              | Saône Aval               | Crise              | Crise                          | Crise                          |
| 01244    | MEXIMIEUX            | Rivières de Dombes     | Alerte renforcée   | Plaine de l'Ain          | Alerte             | Alerte                         | Alerte renforcée               |
| 01246    | MEZERIAT             | Rivières de Dombes     | Alerte renforcée   | Dombes – Certines – Nord | Alerte renforcée   | Alerte renforcée               | Alerte renforcée               |
| 01247    | MIJOUX               | Rivières du Haut-Rhône | Alerte             |                          |                    |                                | Alerte                         |
| 01248    | MIONNAY              | Rivières de Dombes     | Alerte renforcée   | Dombes – Sud             | Alerte renforcée   | Alerte renforcée               | Alerte renforcée               |
| 01249    | MIRIBEL (Dombes)     | Rivières de Dombes     | Alerte renforcée   | Dombes – Sud             | Alerte renforcée   | Alerte renforcée               | Alerte renforcée               |
| 01249    | MIRIBEL (Plaine)     | Rivières de Dombes     | Alerte renforcée   |                          |                    |                                | Alerte renforcée               |
| 01250    | MISERIEUX            | Rivières de Dombes     | Alerte renforcée   | Dombes – Sud             | Alerte renforcée   | Alerte renforcée               | Alerte renforcée               |
| 01252    | MOGNENEINS           | Saône Aval             | Crise              | Saône Aval               | Crise              | Crise                          | Crise                          |
| 01254    | MONTAGNAT            | Rivières de Bresse     | Crise              | Dombes – Certines – Nord | Alerte renforcée   | Alerte renforcée               | Crise                          |
| 01255    | MONTAGNIEU           | Rivières du Bugey      | Alerte             |                          |                    |                                | Alerte                         |
| 01257    | MONTANGES            | Rivières du Haut-Rhône | Alerte             |                          |                    |                                | Alerte                         |
| 01258    | MONTCEAUX            | Rivières de Dombes     | Alerte renforcée   | Dombes – Sud             | Alerte renforcée   | Alerte renforcée               | Alerte renforcée               |
| 01259    | MONTCET              | Rivières de Dombes     | Alerte renforcée   | Dombes – Certines – Nord | Alerte renforcée   | Alerte renforcée               | Alerte renforcée               |
| 01261    | MONTHIEUX            | Rivières de Dombes     | Alerte renforcée   | Dombes – Sud             | Alerte renforcée   | Alerte renforcée               | Alerte renforcée               |
| 01262    | MONTLUEL             | Rivières de Dombes     | Alerte renforcée   | Dombes – Sud             | Alerte renforcée   | Alerte renforcée               | Alerte renforcée               |
| 01263    | MONTMERLE-SUR-SAONE  | Saône Aval             | Crise              | Saône Aval               | Crise              | Crise                          | Crise                          |
| 01264    | MONTRACOL            | Rivières de Dombes     | Alerte renforcée   | Dombes – Certines – Nord | Alerte renforcée   | Alerte renforcée               | Alerte renforcée               |
| 01265    | MONTREAL-LA-CLUSE    | Rivières du Bugey      | Alerte             |                          |                    |                                | Alerte                         |
| 01266    | MONTREVEL-EN-BRESSE  | Rivières de Bresse     | Crise              |                          |                    |                                | Crise                          |
| 01268    | MURS-ET-GELIGNIEUX   | Rivières du Bugey      | Alerte             |                          |                    |                                | Alerte                         |
| 01269    | NANTUA               | Rivières du Bugey      | Alerte             |                          |                    |                                | Alerte                         |
| 01272    | NEUVILLE-LES-DAMES   | Rivières de Dombes     | Alerte renforcée   | Dombes – Certines – Nord | Alerte renforcée   | Alerte renforcée               | Alerte renforcée               |
| 01273    | NEUVILLE-SUR-AIN     | Rivières du Bugey      | Alerte             | Plaine de l'Ain          | Alerte             | Alerte                         | Alerte                         |
| 01275    | NEYRON (Dombes)      | Rivières de Dombes     | Alerte renforcée   | Dombes – Sud             | Alerte renforcée   | Alerte renforcée               | Alerte renforcée               |
| 01275    | NEYRON (Plaine)      | Rivières de Dombes     | Alerte renforcée   |                          |                    |                                | Alerte renforcée               |
| 01276    | NIEVROZ              | Rivières de Dombes     | Alerte renforcée   | Plaine de l'Ain          | Alerte             | Alerte                         | Alerte renforcée               |
| 01095    | NIVIGNE ET SURAN     | Rivières du Bugey      | Alerte             |                          |                    |                                | Alerte                         |
| 01277    | NIVOLLET-MONTGRIFFON | Rivières du Bugey      | Alerte             |                          |                    |                                | Alerte                         |
| 01267    | NURIEUX-VOLOGNAT     | Rivières du Bugey      | Alerte             |                          |                    |                                | Alerte                         |
| 01279    | ONCIEU               | Rivières du Bugey      | Alerte             |                          |                    |                                | Alerte                         |
| 01280    | ORDONNAZ             | Rivières du Bugey      | Alerte             |                          |                    |                                | Alerte                         |
| 01281    | ORNEX                | Rivières du Haut-Rhône | Alerte             | Pays de Gex              |                    |                                | Alerte                         |
| 01282    | OUTRIAZ              | Rivières du Bugey      | Alerte             |                          |                    |                                | Alerte                         |
| 01283    | OYONNAX              | Rivières du Bugey      | Alerte             |                          |                    |                                | Alerte                         |
| 01284    | OZAN                 | Saône Aval             | Crise              | Saône Aval               | Crise              | Crise                          | Crise                          |
| 01285    | PARCIEUX             | Saône Aval             | Crise              | Saône Aval               | Crise              | Crise                          | Crise                          |
| 01286    | PARVES ET NATTAGES   | Rivières du Haut-Rhône | Alerte             |                          |                    |                                | Alerte                         |
| 01288    | PERON                | Rivières du Haut-Rhône | Alerte             | Pays de Gex              |                    |                                | Alerte                         |
| 01289    | PERONNAS             | Rivières de Dombes     | Alerte renforcée   | Dombes – Certines – Nord | Alerte renforcée   | Alerte renforcée               | Alerte renforcée               |
| 01290    | PEROUGES             | Rivières de Dombes     | Alerte renforcée   | Plaine de l'Ain          | Alerte             | Alerte                         | Alerte renforcée               |
| 01291    | PERREX               | Rivières de Dombes     | Alerte renforcée   | Dombes – Certines – Nord | Alerte renforcée   | Alerte renforcée               | Alerte renforcée               |
| 01293    | PEYRIAT              | Rivières du Bugey      | Alerte             |                          |                    |                                | Alerte                         |
| 01294    | PEYRIEU              | Rivières du Bugey      | Alerte             |                          |                    |                                | Alerte                         |
| 01295    | PEYZIEUX-SUR-SAONE   | Saône Aval             | Crise              | Saône Aval               | Crise              | Crise                          | Crise                          |
| 01296    | PIRAJOUX             | Rivières de Bresse     | Crise              |                          |                    |                                | Crise                          |
| 01297    | PIZAY                | Rivières de Dombes     | Alerte renforcée   | Dombes – Sud             | Alerte renforcée   | Alerte renforcée               | Alerte renforcée               |
| 01298    | PLAGNE               | Rivières du Haut-Rhône | Alerte             |                          |                    |                                | Alerte                         |
| 01185    | PLATEAU D'HAUTEVILLE | Rivières du Bugey      | Alerte             |                          |                    |                                | Alerte                         |
| 01301    | POLLIAT              | Rivières de Dombes     | Alerte renforcée   | Dombes – Certines – Nord | Alerte renforcée   | Alerte renforcée               | Alerte renforcée               |
| 01302    | POLLIEU              | Rivières du Haut-Rhône | Alerte             |                          |                    |                                | Alerte                         |
| 01303    | PONCIN               | Rivières du Bugey      | Alerte             |                          |                    |                                | Alerte                         |



| N° INSEE | Noms communes                | Eaux superficielles    |                    | Eaux souterraines        |                    | Eau potable Usages économiques | Eau potable Usages domestiques |
|----------|------------------------------|------------------------|--------------------|--------------------------|--------------------|--------------------------------|--------------------------------|
|          |                              | Zones d'alerte         | Niveaux de gravité | Zones d'alerte           | Niveaux de gravité | Niveaux de gravité             | Niveaux de gravité             |
| 01304    | PONT-D'AIN                   | Rivières du Bugey      | Alerte             | Plaine de l'Ain          | Alerte             | Alerte                         | Alerte                         |
| 01305    | PONT-DE-VAUX                 | Saône Aval             | Crise              | Saône Aval               | Crise              | Crise                          | Crise                          |
| 01306    | PONT-DE-VEYLE                | Rivières de Dombes     | Alerte renforcée   | Dombes – Certines – Nord | Alerte renforcée   | Alerte renforcée               | Alerte renforcée               |
| 01307    | PORT                         | Rivières du Bugey      | Alerte             |                          |                    |                                | Alerte                         |
| 01308    | POUGNY                       | Rivières du Haut-Rhône | Alerte             | Pays de Gex              |                    |                                | Alerte                         |
| 01309    | POUILLAT                     | Rivières du Bugey      | Alerte             |                          |                    |                                | Alerte                         |
| 01310    | PREMEYZEL                    | Rivières du Bugey      | Alerte             |                          |                    |                                | Alerte                         |
| 01311    | PREMILLIEU                   | Rivières du Bugey      | Alerte             |                          |                    |                                | Alerte                         |
| 01313    | PREVESSIN-MOENS              | Rivières du Haut-Rhône | Alerte             | Pays de Gex              |                    |                                | Alerte                         |
| 01314    | PRIAY                        | Rivières de Dombes     | Alerte renforcée   | Plaine de l'Ain          | Alerte             | Alerte                         | Alerte renforcée               |
| 01317    | RAMASSE                      | Rivières du Bugey      | Alerte             |                          |                    |                                | Alerte                         |
| 01318    | RANCE                        | Rivières de Dombes     | Alerte renforcée   | Dombes – Sud             | Alerte renforcée   | Alerte renforcée               | Alerte renforcée               |
| 01319    | RELEVANT                     | Rivières de Dombes     | Alerte renforcée   | Dombes – Certines – Nord | Alerte renforcée   | Alerte renforcée               | Alerte renforcée               |
| 01320    | REPLONGES                    | Saône Aval             | Crise              | Saône Aval               | Crise              | Crise                          | Crise                          |
| 01321    | REVONNAS                     | Rivières de Bresse     | Crise              |                          |                    |                                | Crise                          |
| 01322    | REYRIEUX                     | Saône Aval             | Crise              | Saône Aval               | Crise              | Crise                          | Crise                          |
| 01323    | REYSSOUZE                    | Saône Aval             | Crise              | Saône Aval               | Crise              | Crise                          | Crise                          |
| 01325    | RIGNIEUX-LE-FRANC            | Rivières de Dombes     | Alerte renforcée   | Dombes – Certines – Nord | Alerte renforcée   | Alerte renforcée               | Alerte renforcée               |
| 01328    | ROMANS                       | Rivières de Dombes     | Alerte renforcée   | Dombes – Certines – Nord | Alerte renforcée   | Alerte renforcée               | Alerte renforcée               |
| 01329    | ROSSILLON                    | Rivières du Bugey      | Alerte             |                          |                    |                                | Alerte                         |
| 01330    | RUFFIEU                      | Rivières du Haut-Rhône | Alerte             |                          |                    |                                | Alerte                         |
| 01331    | SAINT-ALBAN                  | Rivières du Bugey      | Alerte             |                          |                    |                                | Alerte                         |
| 01334    | SAINT-ANDRE-D'HUIRIAT        | Rivières de Dombes     | Alerte renforcée   | Dombes – Certines – Nord | Alerte renforcée   | Alerte renforcée               | Alerte renforcée               |
| 01332    | SAINT-ANDRE-DE-BAGE          | Rivières de Bresse     | Crise              |                          |                    |                                | Crise                          |
| 01333    | SAINT-ANDRE-DE-CORCY         | Rivières de Dombes     | Alerte renforcée   | Dombes – Sud             | Alerte renforcée   | Alerte renforcée               | Alerte renforcée               |
| 01335    | SAINT-ANDRE-LE-BOUCHOUX      | Rivières de Dombes     | Alerte renforcée   | Dombes – Certines – Nord | Alerte renforcée   | Alerte renforcée               | Alerte renforcée               |
| 01336    | SAINT-ANDRE-SUR-VIEUX-JONC   | Rivières de Dombes     | Alerte renforcée   | Dombes – Certines – Nord | Alerte renforcée   | Alerte renforcée               | Alerte renforcée               |
| 01337    | SAINT-BENIGNE                | Saône Aval             | Crise              | Saône Aval               | Crise              | Crise                          | Crise                          |
| 01339    | SAINT-BERNARD                | Saône Aval             | Crise              | Saône Aval               | Crise              | Crise                          | Crise                          |
| 01343    | SAINT-CYR-SUR-MENTHON        | Rivières de Dombes     | Alerte renforcée   | Dombes – Certines – Nord | Alerte renforcée   | Alerte renforcée               | Alerte renforcée               |
| 01345    | SAINT-DENIS-EN-BUGEY         | Rivières du Bugey      | Alerte             | Plaine de l'Ain          | Alerte             | Alerte                         | Alerte                         |
| 01344    | SAINT-DENIS-LES-BOURG        | Rivières de Dombes     | Alerte renforcée   | Dombes – Certines – Nord | Alerte renforcée   | Alerte renforcée               | Alerte renforcée               |
| 01346    | SAINT-DIDIER-D'AUSSIAT       | Rivières de Bresse     | Crise              |                          |                    |                                | Crise                          |
| 01347    | SAINT-DIDIER-DE-FORMANS      | Rivières de Dombes     | Alerte renforcée   | Dombes – Sud             | Alerte renforcée   | Alerte renforcée               | Alerte renforcée               |
| 01348    | SAINT-DIDIER-SUR-CHALARONNE  | Saône Aval             | Crise              | Saône Aval               | Crise              | Crise                          | Crise                          |
| 01349    | SAINT-ELOI                   | Rivières de Dombes     | Alerte renforcée   | Dombes – Sud             | Alerte renforcée   | Alerte renforcée               | Alerte renforcée               |
| 01350    | SAINT-ETIENNE-DU-BOIS        | Rivières de Bresse     | Crise              |                          |                    |                                | Crise                          |
| 01351    | SAINT-ETIENNE-SUR-CHALARONNE | Rivières de Dombes     | Alerte renforcée   | Dombes – Certines – Nord | Alerte renforcée   | Alerte renforcée               | Alerte renforcée               |
| 01352    | SAINT-ETIENNE-SUR-REYSSOUZE  | Rivières de Bresse     | Crise              |                          |                    |                                | Crise                          |
| 01354    | SAINT-GENIS-POUILLY          | Rivières du Haut-Rhône | Alerte             | Pays de Gex              |                    |                                | Alerte                         |
| 01355    | SAINT-GENIS-SUR-MENTHON      | Rivières de Dombes     | Alerte renforcée   | Dombes – Certines – Nord | Alerte renforcée   | Alerte renforcée               | Alerte renforcée               |
| 01356    | SAINT-GEORGES-SUR-RENON      | Rivières de Dombes     | Alerte renforcée   | Dombes – Certines – Nord | Alerte renforcée   | Alerte renforcée               | Alerte renforcée               |
| 01357    | SAINT-GERMAIN-DE-JOUX        | Rivières du Haut-Rhône | Alerte             |                          |                    |                                | Alerte                         |
| 01358    | SAINT-GERMAIN-LES-PAROISSES  | Rivières du Bugey      | Alerte             |                          |                    |                                | Alerte                         |
| 01359    | SAINT-GERMAIN-SUR-RENON      | Rivières de Dombes     | Alerte renforcée   | Dombes – Certines – Nord | Alerte renforcée   | Alerte renforcée               | Alerte renforcée               |

| N° INSEE | Noms communes                     | Eaux superficielles    |                    | Eaux souterraines        |                    | Eau potable Usages économiques | Eau potable Usages domestiques |
|----------|-----------------------------------|------------------------|--------------------|--------------------------|--------------------|--------------------------------|--------------------------------|
|          |                                   | Zones d'alerte         | Niveaux de gravité | Zones d'alerte           | Niveaux de gravité | Niveaux de gravité             | Niveaux de gravité             |
| 01360    | SAINT-JEAN-DE-GONVILLE            | Rivières du Haut-Rhône | Alerte             | Pays de Gex              |                    |                                | Alerte                         |
| 01361    | SAINT-JEAN-DE-NIOST               | Rivières de Dombes     | Alerte renforcée   | Plaine de l'Ain          | Alerte             | Alerte                         | Alerte renforcée               |
| 01362    | SAINT-JEAN-DE-THURIGNEUX          | Rivières de Dombes     | Alerte renforcée   | Dombes – Sud             | Alerte renforcée   | Alerte renforcée               | Alerte renforcée               |
| 01363    | SAINT-JEAN-LE-VIEUX               | Rivières du Bugey      | Alerte             | Plaine de l'Ain          | Alerte             | Alerte                         | Alerte                         |
| 01364    | SAINT-JEAN-SUR-REYSSOUZE          | Rivières de Bresse     | Crise              |                          |                    |                                | Crise                          |
| 01365    | SAINT-JEAN-SUR-VEYLE              | Rivières de Dombes     | Alerte renforcée   | Dombes – Certines – Nord | Alerte renforcée   | Alerte renforcée               | Alerte renforcée               |
| 01367    | SAINT-JULIEN-SUR-REYSSOUZE        | Rivières de Bresse     | Crise              |                          |                    |                                | Crise                          |
| 01368    | SAINT-JULIEN-SUR-VEYLE            | Rivières de Dombes     | Alerte renforcée   | Dombes – Certines – Nord | Alerte renforcée   | Alerte renforcée               | Alerte renforcée               |
| 01369    | SAINT-JUST                        | Rivières de Bresse     | Crise              | Dombes – Certines – Nord | Alerte renforcée   | Alerte renforcée               | Crise                          |
| 01370    | SAINT-LAURENT-SUR-SAONE           | Saône Aval             | Crise              | Saône Aval               | Crise              | Crise                          | Crise                          |
| 01371    | SAINT-MARCEL                      | Rivières de Dombes     | Alerte renforcée   | Dombes – Sud             | Alerte renforcée   | Alerte renforcée               | Alerte renforcée               |
| 01372    | SAINT-MARTIN-DE-BAVEL             | Rivières du Haut-Rhône | Alerte             |                          |                    |                                | Alerte                         |
| 01373    | SAINT-MARTIN-DU-FRENE             | Rivières du Bugey      | Alerte             |                          |                    |                                | Alerte                         |
| 01374    | SAINT-MARTIN-DU-MONT              | Rivières de Bresse     | Crise              | Dombes – Certines – Nord | Alerte renforcée   | Alerte renforcée               | Crise                          |
| 01375    | SAINT-MARTIN-LE-CHATEL            | Rivières de Bresse     | Crise              |                          |                    |                                | Crise                          |
| 01376    | SAINT-MAURICE-DE-BEYNOST (Plaine) | Rivières de Dombes     | Alerte renforcée   |                          |                    |                                | Alerte renforcée               |
| 01376    | SAINT-MAURICE-DE-BEYNOST (Dombes) | Rivières de Dombes     | Alerte renforcée   | Dombes – Sud             | Alerte renforcée   | Alerte renforcée               | Alerte renforcée               |
| 01378    | SAINT-MAURICE-DE-GOURDANS         | Rivières de Dombes     | Alerte renforcée   | Plaine de l'Ain          | Alerte             | Alerte                         | Alerte renforcée               |
| 01379    | SAINT-MAURICE-DE-REMENS           | Rivières du Bugey      | Alerte             | Plaine de l'Ain          | Alerte             | Alerte                         | Alerte                         |
| 01380    | SAINT-NIZIER-LE-BOUCHOUX          | Rivières de Bresse     | Crise              |                          |                    |                                | Crise                          |
| 01381    | SAINT-NIZIER-LE-DESERT            | Rivières de Dombes     | Alerte renforcée   | Dombes – Certines – Nord | Alerte renforcée   | Alerte renforcée               | Alerte renforcée               |
| 01383    | SAINT-PAUL-DE-VARAX               | Rivières de Dombes     | Alerte renforcée   | Dombes – Certines – Nord | Alerte renforcée   | Alerte renforcée               | Alerte renforcée               |
| 01384    | SAINT-RAMBERT-EN-BUGEY            | Rivières du Bugey      | Alerte             |                          |                    |                                | Alerte                         |
| 01385    | SAINT-REMY                        | Rivières de Dombes     | Alerte renforcée   | Dombes – Certines – Nord | Alerte renforcée   | Alerte renforcée               | Alerte renforcée               |
| 01386    | SAINT-SORLIN-EN-BUGEY             | Rivières du Bugey      | Alerte             |                          |                    |                                | Alerte                         |
| 01387    | SAINT-SULPICE                     | Rivières de Bresse     | Crise              |                          |                    |                                | Crise                          |
| 01388    | SAINT-TRIVIER-DE-COURTES          | Rivières de Bresse     | Crise              |                          |                    |                                | Crise                          |
| 01389    | SAINT-TRIVIER-SUR-MOIGNANS        | Rivières de Dombes     | Alerte renforcée   | Dombes – Certines – Nord | Alerte renforcée   | Alerte renforcée               | Alerte renforcée               |
| 01390    | SAINT-VULBAS                      | Rivières du Bugey      | Alerte             | Plaine de l'Ain          | Alerte             | Alerte                         | Alerte                         |
| 01342    | SAINTE-CROIX                      | Rivières de Dombes     | Alerte renforcée   | Dombes – Sud             | Alerte renforcée   | Alerte renforcée               | Alerte renforcée               |
| 01353    | SAINTE-EUPHEMIE                   | Rivières de Dombes     | Alerte renforcée   | Dombes – Sud             | Alerte renforcée   | Alerte renforcée               | Alerte renforcée               |
| 01366    | SAINTE-JULIE                      | Rivières du Bugey      | Alerte             | Plaine de l'Ain          | Alerte             | Alerte                         | Alerte                         |
| 01382    | SAINTE-OLIVE                      | Rivières de Dombes     | Alerte renforcée   | Dombes – Certines – Nord | Alerte renforcée   | Alerte renforcée               | Alerte renforcée               |
| 01391    | SALAVRE                           | Rivières de Bresse     | Crise              |                          |                    |                                | Crise                          |
| 01392    | SAMOGNAT                          | Rivières du Bugey      | Alerte             |                          |                    |                                | Alerte                         |
| 01393    | SANDRANS                          | Rivières de Dombes     | Alerte renforcée   | Dombes – Certines – Nord | Alerte renforcée   | Alerte renforcée               | Alerte renforcée               |
| 01396    | SAULT-BRENAZ                      | Rivières du Bugey      | Alerte             |                          |                    |                                | Alerte                         |
| 01397    | SAUVERNY                          | Rivières du Haut-Rhône | Alerte             | Pays de Gex              |                    |                                | Alerte                         |
| 01398    | SAVIGNEUX                         | Rivières de Dombes     | Alerte renforcée   | Dombes – Sud             | Alerte renforcée   | Alerte renforcée               | Alerte renforcée               |
| 01399    | SEGNY                             | Rivières du Haut-Rhône | Alerte             | Pays de Gex              |                    |                                | Alerte                         |
| 01400    | SEILLONNAZ                        | Rivières du Bugey      | Alerte             |                          |                    |                                | Alerte                         |
| 01401    | SERGY                             | Rivières du Haut-Rhône | Alerte             | Pays de Gex              |                    |                                | Alerte                         |
| 01402    | SERMOYER                          | Saône Aval             | Crise              | Saône Aval               | Crise              | Crise                          | Crise                          |

| N° INSEE | Noms communes          | Eaux superficielles    |                    | Eaux souterraines        |                    | Eau potable Usages économiques | Eau potable Usages domestiques |
|----------|------------------------|------------------------|--------------------|--------------------------|--------------------|--------------------------------|--------------------------------|
|          |                        | Zones d'alerte         | Niveaux de gravité | Zones d'alerte           | Niveaux de gravité | Niveaux de gravité             | Niveaux de gravité             |
| 01403    | SERRIERES-DE-BRIORD    | Rivières du Bugey      | Alerte             |                          |                    |                                | Alerte                         |
| 01404    | SERRIERES-SUR-AIN      | Rivières du Bugey      | Alerte             |                          |                    |                                | Alerte                         |
| 01405    | SERVAS                 | Rivières de Dombes     | Alerte renforcée   | Dombes – Certines – Nord | Alerte renforcée   | Alerte renforcée               | Alerte renforcée               |
| 01406    | SERVIGNAT              | Rivières de Bresse     | Crise              |                          |                    |                                | Crise                          |
| 01407    | SEYSSEL                | Rivières du Haut-Rhône | Alerte             |                          |                    |                                | Alerte                         |
| 01408    | SIMANDRE-SUR-SURAN     | Rivières du Bugey      | Alerte             |                          |                    |                                | Alerte                         |
| 01410    | SONTHONNAX-LA-MONTAGNE | Rivières du Bugey      | Alerte             |                          |                    |                                | Alerte                         |
| 01411    | SOULIN                 | Rivières du Bugey      | Alerte             |                          |                    |                                | Alerte                         |
| 01412    | SULIGNAT               | Rivières de Dombes     | Alerte renforcée   | Dombes – Certines – Nord | Alerte renforcée   | Alerte renforcée               | Alerte renforcée               |
| 01215    | SURJOUX-LHOPITAL       | Rivières du Haut-Rhône | Alerte             |                          |                    |                                | Alerte                         |
| 01415    | TALISSIEU              | Rivières du Haut-Rhône | Alerte             |                          |                    |                                | Alerte                         |
| 01416    | TENAY                  | Rivières du Bugey      | Alerte             |                          |                    |                                | Alerte                         |
| 01418    | THIL                   | Rivières de Dombes     | Alerte renforcée   |                          |                    |                                | Alerte renforcée               |
| 01419    | THOIRY                 | Rivières du Haut-Rhône | Alerte             | Pays de Gex              |                    |                                | Alerte                         |
| 01420    | THOISSEY               | Saône Aval             | Crise              | Saône Aval               | Crise              | Crise                          | Crise                          |
| 01421    | TORCIEU                | Rivières du Bugey      | Alerte             |                          |                    |                                | Alerte                         |
| 01422    | TOSSIAT                | Rivières de Bresse     | Crise              | Dombes – Certines – Nord | Alerte renforcée   | Alerte renforcée               | Crise                          |
| 01423    | TOUSSIEUX              | Rivières de Dombes     | Alerte renforcée   | Dombes – Sud             | Alerte renforcée   | Alerte renforcée               | Alerte renforcée               |
| 01424    | TRAMOYES               | Rivières de Dombes     | Alerte renforcée   | Dombes – Sud             | Alerte renforcée   | Alerte renforcée               | Alerte renforcée               |
| 01427    | TREVOUX                | Saône Aval             | Crise              | Saône Aval               | Crise              | Crise                          | Crise                          |
| 01426    | VAL-REVERMONT          | Rivières de Bresse     | Crise              |                          |                    |                                | Crise                          |
| 01428    | VALEINS                | Rivières de Dombes     | Alerte renforcée   | Dombes – Certines – Nord | Alerte renforcée   | Alerte renforcée               | Alerte renforcée               |
| 01036    | VALROMEY-SUR-SERAN     | Rivières du Haut-Rhône | Alerte             |                          |                    |                                | Alerte                         |
| 01033    | VALSERHONE             | Rivières du Haut-Rhône | Alerte             |                          |                    |                                | Alerte                         |
| 01429    | VANDEINS               | Rivières de Dombes     | Alerte renforcée   | Dombes – Certines – Nord | Alerte renforcée   | Alerte renforcée               | Alerte renforcée               |
| 01430    | VARAMBON               | Rivières de Dombes     | Alerte renforcée   | Plaine de l'Ain          | Alerte             | Alerte                         | Alerte renforcée               |
| 01431    | VAUX-EN-BUGEY          | Rivières du Bugey      | Alerte             | Plaine de l'Ain          | Alerte             | Alerte                         | Alerte                         |
| 01432    | VERJON                 | Rivières de Bresse     | Crise              |                          |                    |                                | Crise                          |
| 01433    | VERNOUX                | Rivières de Bresse     | Crise              |                          |                    |                                | Crise                          |
| 01434    | VERSAILLEUX            | Rivières de Dombes     | Alerte renforcée   | Dombes – Certines – Nord | Alerte renforcée   | Alerte renforcée               | Alerte renforcée               |
| 01435    | VERSONNEX              | Rivières du Haut-Rhône | Alerte             | Pays de Gex              |                    |                                | Alerte                         |
| 01436    | VESANCY                | Rivières du Haut-Rhône | Alerte             | Pays de Gex              |                    |                                | Alerte                         |
| 01437    | VESCOURS               | Rivières de Bresse     | Crise              |                          |                    |                                | Crise                          |
| 01439    | VESINES                | Saône Aval             | Crise              | Saône Aval               | Crise              | Crise                          | Crise                          |
| 01441    | VIEU-D'IZENAVE         | Rivières du Bugey      | Alerte             |                          |                    |                                | Alerte                         |
| 01443    | VILLARS-LES-DOBES      | Rivières de Dombes     | Alerte renforcée   | Dombes – Certines – Nord | Alerte renforcée   | Alerte renforcée               | Alerte renforcée               |
| 01444    | VILLEBOIS              | Rivières du Bugey      | Alerte             |                          |                    |                                | Alerte                         |
| 01445    | VILLEMOTIER            | Rivières de Bresse     | Crise              |                          |                    |                                | Crise                          |
| 01446    | VILLENEUVE             | Rivières de Dombes     | Alerte renforcée   | Dombes – Sud             | Alerte renforcée   | Alerte renforcée               | Alerte renforcée               |
| 01447    | VILLEREVERSURE         | Rivières du Bugey      | Alerte             |                          |                    |                                | Alerte                         |
| 01448    | VILLES                 | Rivières du Haut-Rhône | Alerte             |                          |                    |                                | Alerte                         |
| 01449    | VILLETTE-SUR-AIN       | Rivières de Dombes     | Alerte renforcée   | Plaine de l'Ain          | Alerte             | Alerte                         | Alerte renforcée               |
| 01450    | VILLIEU-LOYES-MOLLON   | Rivières de Dombes     | Alerte renforcée   | Plaine de l'Ain          | Alerte             | Alerte                         | Alerte renforcée               |
| 01451    | VIRIAT                 | Rivières de Bresse     | Crise              |                          |                    |                                | Crise                          |
| 01452    | VIRIEU-LE-GRAND        | Rivières du Bugey      | Alerte             |                          |                    |                                | Alerte                         |
| 01454    | VIRIGNIN               | Rivières du Bugey      | Alerte             |                          |                    |                                | Alerte                         |
| 01456    | VONGNES                | Rivières du Haut-Rhône | Alerte             |                          |                    |                                | Alerte                         |
| 01457    | VONNAS                 | Rivières de Dombes     | Alerte renforcée   | Dombes – Certines – Nord | Alerte renforcée   | Alerte renforcée               | Alerte renforcée               |

## **Annexe 6 : tableau des mesures de restrictions temporaires des usages de l'eau applicables sur l'ensemble des zones d'alerte du département de l'Ain (hors zone d'alerte Saône Aval)**

### Mesures de portée générale :

Les restrictions suivantes ne sont pas applicables aux réserves d'eau constituées en période de hautes eaux déconnectées de la ressource en eau en période d'étiage et des eaux de pluie récupérées (stockage d'eau, retenue collinaire). Toutefois, les usagers sont appelés à la sobriété dans l'utilisation de ces ressources afin qu'elles satisfassent leurs besoins le plus longtemps possible en période d'étiage.

Les usages de l'eau provenant des réseaux d'eau potable publics et privés sont prioritairement réservés à la satisfaction des besoins en alimentation d'eau potable et à la défense contre l'incendie. Conformément à l'article L.2212-2 du code général des collectivités territoriales, il est de la responsabilité des maires de prendre les mesures nécessaires et de réglementer certains usages en fonction de l'évolution de la situation locale en matière d'approvisionnement en eau, dont l'objectif est de satisfaire prioritairement l'alimentation en eau potable.

Ces mesures ne s'appliquent pas dans le cadre de la sécurité publique (lutte contre l'incendie en particulier), des impératifs sanitaires.

Débit réservé dans les cours d'eau : en application de l'article L.214-18 du code de l'environnement, tout ouvrage construit dans le lit d'un cours d'eau doit comporter des dispositifs maintenant dans ce lit un débit minimal garantissant en permanence la vie, la circulation et la reproduction des espèces vivant dans les eaux au moment de l'installation de l'ouvrage.

Il est rappelé également que tout prélèvement d'eau d'un volume annuel supérieur à 1 000 m<sup>3</sup> n'est autorisé que si l'utilisateur :

- dispose d'une autorisation de prélèvement au titre de l'article R.214-1 du code de l'environnement ;
- dispose d'un compteur volumétrique sans dispositif de remise à zéro (ou autre dispositif agréé) ;
- tient un registre des volumes prélevés (a minima mensuel).

**Légende des usagers :** P= Particulier, E= Entreprise, C= Collectivité, A= Exploitant agricole

| Ressources concernées  | Usages   | Alerte   | Alerte renforcée   | Crise    | P | E | C | A |  |
|--|--|--|--|----------|---|---|---|---|--|
| Eaux superficielles, eaux souterraines, eau potable<br><br>Ressources non concernées : réserves d'eau constituées en période de hautes eaux déconnectées de la ressource en eau en période d'étiage et des eaux de pluie récupérées, eaux du Rhône et de la Saône (arrêté-cadre Axe Saône) et de leurs nappes d'accompagnement | Arrosage des massifs fleuris.<br>Arrosage des plantes en pot   | Interdit entre 11 h et 18 h<br>Adaptation pour l'arrosage au goutte-à-goutte ou pied-à-pied ou micro-aspersion : sans contrainte horaire | Interdit<br>Adaptation pour l'arrosage au goutte-à-goutte ou pied-à-pied ou micro-aspersion : autorisé entre 18 h et 11 h              |          | X | X | X | X |  |
|  | Arrosage des espaces verts et pelouses   | Interdit<br>Adaptation pour les arbres et arbustes plantés en pleine terre depuis moins de 2 ans arrosage : autorisé entre 18 h et 11 h  | Interdit<br>Adaptation pour les arbres et arbustes plantés en pleine terre depuis moins de 2 ans arrosage : autorisé entre 21 h et 9 h |          | X | X | X | X |  |
|  | Arrosage des jardins potagers  | Interdit de 11 h à 18 h  | Interdit de 9 h à 21 h<br>Interdit en cas de prélèvement dans les eaux superficielles  |          | X | X | X | X |  |
|  | Remplissage et vidange de piscines privées et bains à remous (de plus d'1 m <sup>3</sup> ) à usage unifamilial | Remplissage interdit sauf :<br>• remise à niveau<br>• première mise en eau si le chantier avait débuté avant les premières restrictions  |  | Interdit |   | X |   |   |  |
|  | Remplissage et vidange de piscines publiques ou privées à usage collectif (y compris les bains à remous)       | Autorisé   | Interdit<br>Adaptation :<br>• remise à niveau<br>• motif sanitaire <sup>1</sup> nécessitant une vidange                                |          | X | X | X |   |  |
| Structures de volume > 1 m <sup>3</sup> privées à usage collectif <sup>2</sup>   | Autorisé   | Interdit   |  | X        | X | X |   |   |  |
| Eau potable  | Alimentation en eau potable des populations (usages prioritaires : santé, salubrité, sécurité civile)          | Pas de limitation, sauf arrêté municipal spécifique  |  |          | X | X | X | X |  |

1 Excès en produits chimiques (stabilisant, chlore, chloramines) et élimination de matières fécales et vomissures. Cf « Guide pratique sur l'auto-surveillance des piscines » de l'ARS

2 Structures gonflables ou tubulaires hors sol nécessitant une vidange quotidienne pour raison sanitaire

| Ressources concernées   | Usages   | Alerte   | Alerte renforcée   | Crise  | P | E | C | A |
|---|--|--|--|--|---|---|---|---|
| Eaux superficielles, eaux souterraines, eau potable   | Lavage de véhicules chez les particuliers                            | Interdit à titre privé à domicile  |  |  | X | X |   |   |
| Ressources non concernées : réserves d'eau constituées en période de hautes eaux déconnectées de la ressource en eau en période d'étiage et des eaux de pluie récupérées, eaux du Rhône et de la Saône (arrêté-cadre Axe Saône) et de leurs nappes d'accompagnement | Nettoyage des voiries, trottoirs et autres surfaces imperméabilisées | Interdit<br>Adaptation : autorisé pour les collectivités ou les entreprises de nettoyage professionnel si impératif sanitaire ou sécuritaire. Utilisation de balayeuse-laveuse automatique obligatoire |  |  | X | X | X | X |
|   | Lavage des façades et toitures                                       | Interdit<br>Adaptation : autorisé pour les collectivités ou les entreprises de nettoyage professionnel   | Interdit<br>Adaptation : autorisé pour les collectivités ou les entreprises de nettoyage professionnel si impératif sanitaire ou sécuritaire |  | X | X | X | X |
|   | Alimentation des fontaines publiques et privées d'ornement           | L'alimentation des fontaines publiques et privées en circuit ouvert est interdite, dans la mesure où cela est techniquement possible<br>Interdiction de prélèvement sauf abreuvement des animaux       |  |  | X | X | X |   |
| Eaux superficielles, eaux souterraines, eau potable   | Arrosage des terrains de sport (y compris les hippodromes)           | Interdit entre 9 h et 21 h   | Interdit entre 9 h et 21 h   | Interdit<br>Adaptation pour les terrains d'entraînement ou de compétition à enjeu national ou international, l'arrosage réduit au maximum est autorisé entre 21 h et 9 h sauf en cas de pénurie en eau potable | X | X | X |   |

| Ressources concernées   | Usages   |                           | Alerte   | Alerte renforcée  | Crise  | P | E | C | A |
|---|--|---------------------------|--|---|--|---|---|---|---|
| Ressources non concernées : réserves d'eau constituées en période de hautes eaux déconnectées de la ressource en eau en période d'étiage et des eaux de pluie récupérées, eaux du Rhône et de la Saône (arrêté-cadre Axe Saône) et de leurs nappes d'accompagnement | Centres équestres et carrières équestres   |                           | Interdiction d'arrosage des pistes et des carrières entre 10 h et 18 h   | Interdiction d'arrosage des pistes et des carrières entre 10 h et 22 h ou limitation des prélèvements quotidien pour arriver à 50 % de réduction en volume quotidien à prouver en cas de contrôle | Interdit<br><br>Adaptation pour les compétitions à enjeu national ou international avec un arrosage réduit au maximum, sauf en cas de pénurie en eau potable. L'arrosage des pistes et des carrières doit être inférieur à 8 h par jour.   | X | X | X | X |
|   | Arrosage des golfs (Conformément à l'accord cadre golf et environnement 2019-2024) |                           | Interdit de 8 h à 20 h, de façon à diminuer la consommation d'eau sur le volume hebdomadaire de 15 à 30 %<br><br>Un registre de prélèvement devra être rempli hebdomadairement pour l'irrigation.  | Interdit<br><br>Sauf les greens et les départs<br><br>Réduction des consommations d'au moins 60 %<br><br>Un registre de prélèvement devra être rempli hebdomadairement pour l'irrigation.         | Interdit<br><br>Les greens pourront toutefois être préservés, sauf en cas de pénurie d'eau potable, par un arrosage réduit à 350 m <sup>3</sup> /semaine maximum par tranche de 9 trous, entre 20 h et 8 h<br><br>Réduction des consommations d'au moins 80 %<br><br>Un registre de prélèvement devra être rempli hebdomadairement pour l'irrigation | X | X | X |   |
| Eaux superficielles, eaux souterraines, eau potable   | Lavage de véhicules par des professionnels   | Pour tous les dispositifs | Obligation : <ul style="list-style-type: none"> <li>d'affichage des mesures de restrictions temporaires des usages de l'eau qui s'appliquent et des équipements en place (portiques, haute pression et/ou système équipé d'un recyclage de l'eau) pour les stations professionnelles ouvertes au public</li> <li>de rendre inutilisable les pistes de lavage faisant l'objet d'une interdiction d'utilisation</li> </ul> En cas d'infraction, la responsabilité est aussi bien portée par le client que par l'entreprise de station de lavage.<br><br>La profession des laveurs automobiles établit avant le 1er avril de chaque année la liste des stations de lavage équipées de système de recyclage (avec un taux supérieur à 70 %). |   |  |   |   |   |   |

| Ressources concernées   | Usages   |   | Alerte  | Alerte renforcée | Crise  | P | E | C | A |
|---|--|---|---|------------------|--|---|---|---|---|
| Ressources non concernées : réserves d'eau constituées en période de hautes eaux déconnectées de la ressource en eau en période d'étiage et des eaux de pluie récupérées, eaux du Rhône et de la Saône (arrêté-cadre Axe Saône) et de leurs nappes d'accompagnement | (stations de lavage ou professionnels disposant de leur propre système de lavage de véhicules) | Professionnels disposant de portiques   | Programme ECO autorisé<br>Autres programmes interdits   |                  | Interdit<br>Adaptation : lavage autorisé des véhicules ayant une obligation réglementaire (véhicules sanitaires ou alimentaires) ou technique (bétonnière, etc.) et pour les actions liées à la sécurité | X | X | X | X |
|   |  | Professionnels disposant de lances « haute pression »<br>Professionnels disposant d'un système équipé d'un recyclage de l'eau (minimum 70 % d'eau recyclée) | Autorisé  |                  | Interdit<br>Adaptation : lavage autorisé des véhicules ayant une obligation réglementaire (véhicules sanitaires ou alimentaires) ou technique (bétonnière, etc.) et pour les actions liées à la sécurité | X | X | X | X |
| Eaux superficielles   | Travaux conduisant à dégrader les performances de la collecte ou du traitement des eaux usées  |   | Interdit<br>Adaptation : autorisé pour les travaux d'urgence ou qui ne peuvent être reportés à une autre période de l'année avec accord du service chargé de la police de l'eau |                  |  | X | X | X |   |



| Ressources concernées  | Usages   | Alerte   | Alerte renforcée  | Crise | P | E | C | A |
|--|--|--|---|-------|---|---|---|---|
| Eaux superficielles  | Travaux en cours d'eau   | Conditionné à l'accord de la police de l'eau pour le démarrage des travaux   | Report des travaux, sauf : <ul style="list-style-type: none"> <li>situation d'assec total</li> <li>pour des raisons de sécurité</li> <li>pour les travaux autorisés, déclarés ou ayant fait l'objet d'une notice d'information conditionné à l'accord du service de police de l'eau pour démarrer les travaux</li> </ul>  |       | X | X | X | X |
|  | Manœuvres d'ouvrages hydrauliques  | Le fonctionnement par éclusées des ouvrages situés sur les cours d'eau ou leurs canaux de dérivation est interdit<br><br>Adaptation : autorisé pour les ouvrages concédés à EDF sur la rivière d'Ain et ceux mentionnés à l'article R.214-111-3 du code de l'environnement et pour les travaux, après accord du service chargé de la police de l'eau   | Toute manœuvre des barrages installés sur un cours d'eau ou ses canaux de dérivation ayant une influence sur la ligne d'eau amont est interdite.<br><br>Le fonctionnement par éclusées des ouvrages situés sur les cours d'eau ou leurs canaux de dérivation est interdit.<br><br>Adaptation : autorisé pour les ouvrages concédés à EDF sur la rivière d'Ain et ceux mentionnés à l'article R.214-111-3 du code de l'environnement et pour les travaux, après accord du service chargé de la police de l'eau |       | X | X | X | X |
| Eaux superficielles, eaux souterraines, eau potable<br><br>Ressources non concernées : réserves d'eau constituées en période de hautes eaux déconnectées de la ressource en eau en période d'étiage et des eaux de pluie récupérées, eaux du Rhône et de la Saône (arrêté-cadre Axe Saône) et de leurs nappes d'accompagnement | Activités industrielles (dont ICPE), commerciales et artisanales consommant – plus de 1 000 m <sup>3</sup> /an dans le milieu <b>ou</b> – plus de 7 000 m <sup>3</sup> /an pour le total prélevé (réseau d'eau potable et milieu). | Les réductions de prélèvement s'entendent, sauf indication contraire, sur les prélèvements nets (prélèvements et rejets dans le même milieu ou dans le cours d'eau de la nappe d'accompagnement). Sont exemptés des mesures de réduction progressives chiffrées prévues par le présent arrêté : <ul style="list-style-type: none"> <li>les établissements qui disposent d'un arrêté préfectoral comportant des prescriptions relatives aux économies d'eau à réaliser en cas de sécheresse, sous réserve que cet arrêté conduise à des réductions effectives en fonction des différents seuils, au-delà des simples mesures génériques (arrosage, fontaines, lavage, sensibilisation).</li> </ul> Dans ce cas, l'arrêté préfectoral prévaut. <ul style="list-style-type: none"> <li>les établissements pouvant démontrer que leurs besoins en eau utilisée pour le procédé de fabrication ont été réduits au minimum (mise en œuvre des techniques les plus économes du secteur d'activité, respect d'une valeur de consommation spécifique reconnue pour le secteur d'activité, etc.). Ces établissements veilleront toutefois à optimiser leur gestion de l'eau par des mesures adaptées, tel qu'un ordonnancement de la production.</li> </ul><br>Les établissements ICPE déclarent à l'inspection qu'ils relèvent de ce cadre particulier d'application et tiennent à la disposition de l'inspection des installations classées un Plan de Sobriété Hydrique (PSH) argumenté permettant de le justifier. Ce PSH sera à mettre à jour a minima tous les 5 ans. La trame type à suivre sera mise à disposition par l'inspection des installations classées sur le site internet de la DREAL Auvergne-Rhône-Alpes.<br><br>Les opérations exceptionnelles consommatrices d'eau et génératrices d'eaux polluées sont reportées (exemple d'opération de nettoyage grande eau). |   |       | X | X | X |   |

| Ressources concernées  | Usages   | Alerte  | Alerte renforcée   | Crise  | P | E | C | A |   |
|--|--|---|--|--|---|---|---|---|---|
| Eaux superficielles, eaux souterraines, eau potable<br><br>Ressources non concernées : réserves d'eau constituées en période de hautes eaux déconnectées de la ressource en eau en période d'étiage et des eaux de pluie récupérées, eaux du Rhône et de la Saône (arrêté-cadre Axe Saône) et de leurs nappes d'accompagnement |  | Registre hebdomadaire tenu à disposition des services de contrôle<br><br>Réduction des prélèvements nets de 25 % par rapport à la consommation moyenne hebdomadaire « normale » représentative qui précède le franchissement du seuil d'alerte (en fonctionnement normal) ou, si inadapté, à la consommation moyenne hebdomadaire à période de production équivalente.  | Registre quotidien pour tout prélèvement net supérieur à 100 m <sup>3</sup> /j.<br>Dans le cas contraire, registre hebdomadaire tenu à disposition des services de contrôle<br><br>Réduction des prélèvements nets de 50 % par rapport à la consommation moyenne hebdomadaire « normale » représentative qui précède le franchissement du seuil d'alerte (en fonctionnement normal) ou, si inadapté, à la consommation moyenne hebdomadaire à période de production équivalente. | Prélèvements nets interdits.<br><br>Adaptation pour les usages prioritaires liés à la santé, à la salubrité, à la sécurité civile, à l'alimentation en eau potable et à l'abreuvement des animaux. |   |   |   |   |   |
|  | Activités industrielles (dont ICPE), commerciales et artisanales consommant – moins de 1 000 m <sup>3</sup> /an dans le milieu <b>et</b> – moins de 7 000 m <sup>3</sup> /an pour le total prélevé (réseau d'eau potable et milieu). | Mettre en œuvre des dispositions au moins temporaires de réduction des prélèvements d'eau et limiter au maximum les consommations.<br><br>Les opérations exceptionnelles consommatrices d'eau et génératrices d'eaux polluées sont reportées.<br><br>Pour les activités disposant d'un arrêté préfectoral fixant des dispositions quantitatives spécifiques à la sécheresse, ces dernières s'appliqueront.<br><br>Mise en place d'un registre hebdomadaire des prélèvements nets tenu à disposition des services de contrôle. |  |  |   |   | X | X | X |
|  | Prélèvements d'eau à usage agricole à partir d'eaux superficielles et nappes d'accompagnement hors horticulture  | Interdiction de prélèvement entre 11 h et 17 h<br><br>Adaptation : pas de limitation horaire si utilisation de goutte-à-goutte ou de micro-aspersion ou de paillage   | Interdiction de prélèvement entre 7 h et 19 h<br><br>Adaptation : pas de limitation horaire si utilisation de goutte-à-goutte ou de micro-aspersion ou de paillage   | Interdit   |   |   |   |   | X |

| Ressources concernées  | Usages  | Alerte   | Alerte renforcée  | Crise           | P | E | C | A        |
|--|---|--|---|-----------------|---|---|---|----------|
| <p>Eaux souterraines, eau potable</p> <p>Ressources non concernées : réserves d'eau constituées en période de hautes eaux déconnectées de la ressource en eau en période d'étiage et des eaux de pluie récupérées, eaux du Rhône et de la Saône (arrêté-cadre Axe Saône) et de leurs nappes d'accompagnement</p> | <p>Prélèvements d'eau à usage agricole à partir d'eaux souterraines hors horticulture</p> | <p>Pour les cultures de céréales, oléagineux et protéagineux : interdiction de prélèvement du samedi 12 h au lundi 6 h</p> <p>Pour les autres cultures : interdiction de prélèvement entre 11 h et 17 h</p> <p>Adaptation : pas de limitation horaire si utilisation de goutte-à-goutte ou de micro-aspersion ou de paillage</p> | <p>Interdiction de prélèvement entre 7 h et 19 h</p> <p>Adaptation : pas de limitation horaire si utilisation de goutte-à-goutte ou de micro-aspersion ou de paillage</p> | <p>Interdit</p> |   |   |   | <p>X</p> |

| Ressources concernées   | Usages  | Alerte  | Alerte renforcée   | Crise  | P | E | C | A |
|---|---|---|--|--|---|---|---|---|
| <p>Eaux superficielles, eaux souterraines, eaux des réseaux d'irrigation agricole professionnelle hors réseaux alimentés par le Rhône, eau potable</p> <p>Ressources non concernées : réserves d'eau constituées en période de hautes eaux déconnectées de la ressource en eau en période d'étiage et des eaux de pluie récupérées, eaux du Rhône et de la Saône (arrêté-cadre Axe Saône) et de leurs nappes d'accompagnement</p> | Prélèvements d'eau pour l'horticulture <sup>3</sup> , les cultures expérimentales des organismes scientifiques, agricoles ou universitaires | <p>Interdiction de prélèvement entre 13 h et 17 h du lundi au samedi et entre 10 h et 18 h le dimanche</p> <p>Adaptation : pas de limitation horaire si utilisation de goutte-à-goutte ou de micro-aspersion ou de paillage</p> | <p>Interdiction de prélèvement entre 13 h et 17 h du lundi au samedi et entre 10 h et 18 h le dimanche <u>et</u> limitation des prélèvements quotidiens à 12 h par jour maximum (enregistrement obligatoire des horaires d'arrosage au quotidien)</p> <p>Adaptation : pas de limitation horaire si utilisation de goutte-à-goutte ou de micro-aspersion ou de paillage</p> | Interdiction de prélèvement entre 13 h et 17 h du lundi au samedi et entre 10 h et 18 h le dimanche <u>et</u> limitation des prélèvements quotidiens à 12 h par jour maximum (enregistrement obligatoire des horaires d'arrosage au quotidien) |   |   |   | X |
| Toutes ressources   | Abreuvement des animaux   | Pas de limitation, sauf arrêté spécifique   |  |  |   |   |   | X |

- 3 **L'horticulture** désigne la branche de l'agriculture consacrée à la culture de plantes potagères ou ornementales. Les secteurs de l'horticulture se divisent en cinq activités économiques :
- l'horticulture maraîchère (ou le maraîchage), pour la production des légumes,
  - l'arboriculture fruitière, pour la production de fruits,
  - la floriculture, pour la production de plantes ornementales et de fleurs,
  - la pépinière, pour la production d'espèces ligneuses, arbres et arbustes d'ornement ou non,
  - la serriculture, pour la production maraîchère, floricole et de pépinière en serre.

| Ressources concernées  | Usages  | Alerte  | Alerte renforcée | Crise | P | E | C | A |
|--|---|---|------------------|-------|---|---|---|---|
| Eaux superficielles  | Vidange des plans d'eau   | Interdit<br>Adaptation : autorisé pour les exploitants inscrits à la MSA et les travaux d'urgence avec accord du service chargé de la police de l'eau   |                  |       | X | X | X | X |
| Eaux superficielles, eaux souterraines, eaux des réseaux d'irrigation agricole professionnelle hors réseaux alimentés par le Rhône, eau potable<br>Ressources non concernées : réserves d'eau constituées en période de hautes eaux déconnectées de la ressource en eau en période d'étiage et des eaux de pluie récupérées, eaux du Rhône et de la Saône (arrêté-cadre Axe Saône) et de leurs nappes d'accompagnement | Mesures relatives aux plans d'eau :<br>• prélèvement dans les eaux superficielles et nappes d'accompagnement.<br>• prélèvement dans eaux souterraines | Interdit<br>Adaptation : autorisé pour les appoints en eau nécessaires pour les exploitants inscrits à la MSA. Si le plan d'eau est utilisé pour l'irrigation se référer à l'usage « prélèvement d'eau à usage agricole ».<br>Rappel : les prélèvements dans un cours d'eau pour alimenter un plan d'eau sont interdits du 15 juin au 30 septembre. Le remplissage des plans d'eau à partir des eaux souterraines n'est autorisé que pour les bassins de production d'alevins de moins de 5 mois. |                  |       | X | X | X | X |

**Annexe 7 : tableau des mesures de restriction temporaires  
des usages de l'eau en période d'étiage applicables  
sur la zone d'alerte Saône Aval**

*L'arrosage et l'irrigation ne sont pas concernés par les mesures de restriction dès-lors que l'eau utilisée provient de réserves d'eau de pluie captées sur des toitures et plates-formes imperméables*

*Les prélèvements destinés à alimenter les retenues ne sont pas soumis aux dispositions du présent arrêté mais aux règles précisées dans l'arrêté d'autorisation des retenues.*

*Les interdictions ne s'appliquent pas en cas d'impératif de santé publique, de salubrité publique ou pour des raisons de sécurité publique*

Légende des usagers : **P** = Particulier, **E** = Entreprise, **C** = Collectivité, **A** = Exploitant agricole

| Usages   | Crise  | P | E | C | A |
|--|--|---|---|---|---|
| Arrosage des pelouses, massifs fleuris et des plantes en pots                  | Interdit   | X | X | X | X |
| Arrosage des jardins potagers  | Interdit entre 9h et 20h   | X | X | X | X |
| Arrosage des espaces verts hors pelouses et massifs fleuris                    | Interdit   |   | X | X |   |
| Piscines privées et bains à remous de plus d'1 m <sup>3</sup>                  | Interdit   | X |   |   |   |
| Piscines ouvertes au public  | Remplissage interdit<br>Sauf :<br>- remise à niveau<br>- impératif sanitaire après avis de l'ARS et accord du gestionnaire du réseau AEP   |   | X | X |   |
| Lavage de véhicules par des professionnels (dont stations de lavage)           | Interdit   | X | X | X | X |
| Lavage de véhicules chez les particuliers                                      | Interdit à titre privé à domicile  | X |   |   |   |
| Nettoyage des façades, toitures, trottoirs et autres surfaces imperméabilisées | Interdit<br>Sauf impératif sanitaire ou sécuritaire, et réalisé par une collectivité ou une entreprise de nettoyage professionnel avec du matériel haute pression  | X | X | X | X |
| Alimentation des fontaines publiques et privées d'ornement                     | L'alimentation des fontaines publiques et privées en circuit ouvert est interdite, dans la mesure où cela est techniquement possible   | X | X | X |   |
| Arrosage des terrains de sport (y compris les hippodromes)                     | Interdit<br>Adaptation pour les terrains d'entraînement ou de compétition à enjeu national ou international, l'arrosage réduit au maximum est autorisé entre 20h et 9h sauf en cas de pénurie en eau potable<br>Les terrains d'entraînement ou de compétition à enjeu national ou international concernent les niveaux professionnels précisés ci-après :<br>• Football hommes : Ligue 1, Ligue 2, National 1, National 2 ;<br>• Football femmes : Division 1, Division 2 ;<br>• Rugby hommes : Top 14, pro D2, National 1, National 2 ;<br>• Rugby femmes : Élite 1 et 2. |   | X | X |   |
| Centres équestres et carrières équestres                                       | Interdit<br>Adaptation pour les compétitions à enjeu national ou international avec un arrosage est réduit au maximum, sauf en cas de pénurie en eau potable<br>L'arrosage des pistes et des carrières doit être inférieur à 8h par jour   |   | X | X |   |

| Usages  | Crise  | P | E | C | A |
|---|--|---|---|---|---|
| <p align="center"><b>Arrosage des golfs</b></p> <p><i>Conformément à l'accord cadre golf et environnement 2019-2024</i></p>   | <p align="center">Interdit</p> <p>Les greens pourront toutefois être préservés, sauf en cas de pénurie d'eau potable, par un arrosage « réduit au strict nécessaire » entre 20h et 8h, Consommation &lt; 30 % des volumes habituels</p> <p>Un registre de prélèvement devra être rempli hebdomadairement pour l'irrigation</p>   | X | X | X |   |
| <p><b>Surfaces accueillant des manifestations temporaires sportives et culturelles (motocross, festivals, comices orpaillage, patinoires, cheminement à pied dans le lit vif des cours d'eau)</b></p>   | <p align="center">Interdit</p> <p>Adaptation possible au cas par cas pour les manifestations d'envergure nationale ou internationale avec interdiction d'arroser entre 11h et 18h</p>  | X | X | X | X |
| <p><b>Activités industrielles (dont ICPE), commerciales et artisanales dont la consommation est &gt; à 7000 m<sup>3</sup>/an</b></p>  | <p>Les opérations exceptionnelles consommatrices d'eau et génératrices d'eaux polluées sont reportées (exemple d'opération de nettoyage grande eau)</p> <p>Pour les activités disposant d'un arrêté préfectoral fixant des dispositions quantitatives spécifiques à la sécheresse, ces dernières s'appliqueront</p> <p>Sont exemptées les activités pouvant démontrer que leurs besoins en eau utilisés ont été réduits au minimum par les mesures et techniques disponibles les plus adaptées. Un document spécifique comportant les éléments justificatifs utiles (bilan des mesures temporaires mises en place, économies d'eau réalisées...) est mis à la disposition en cas de contrôle.</p> <hr/> <p>Registre quotidien pour tout prélèvement et ou consommation supérieure à 100 m<sup>3</sup>/j</p> <p>Seuls les usages prioritaires de l'eau sont maintenus (santé, salubrité, sécurité civile, AEP, abreuvement des animaux)</p> <p>Une priorisation des usages pourra être conduite au cas par cas pouvant conduire à une augmentation des prélèvements et ou consommation plafonnée à 50% par rapport à la moyenne hebdomadaire</p>  |   | X | X | X |
| <p><b>Activités industrielles (dont ICPE), commerciales et artisanales dont la consommation est &lt; ou égale à 7000 m<sup>3</sup>/an</b></p>   | <p>Mettre en œuvre des dispositions au moins temporaires de réduction des prélèvements d'eau et limiter au maximum les consommations</p> <p>Les opérations exceptionnelles consommatrices d'eau et génératrices d'eaux polluées sont reportées.</p> <p>Pour les activités disposant d'un arrêté préfectoral fixant des dispositions quantitatives spécifiques à la sécheresse, ces dernières s'appliqueront</p>  |   | X | X |   |
| <p><b>Installations de production d'électricité d'origine Nucléaire, hydraulique, et thermique à flamme, visées dans le code de l'énergie, qui garantissent, dans le respect de l'intérêt général, l'approvisionnement en électricité sur l'ensemble du territoire National</b></p> | <p>- Pour les centres nucléaires de production d'électricité, modification temporaire des modalités de prélèvement et de consommation d'eau, de rejet dans l'environnement, et/ou limites de rejet dans l'environnement des effluents liquides en cas de situation exceptionnelle par décisions de l'Autorité de sûreté nucléaire (appelées décision « Modalités » et décision « Limites») homologuées par le Ministère chargé de l'environnement</p> <p>- Pour les installations thermiques à flamme, les prélèvements d'eau liés au refroidissement, aux eaux de process ou aux opérations de maintenance restent autorisées, sauf si dispositions spécifiques prises par arrêté préfectoral</p> <p>- Pour les installations hydroélectriques, les manœuvres d'ouvrages nécessaires à l'équilibre du réseau électrique ou à la délivrance d'eau pour le compte d'autres usagers ou des milieux aquatiques sont autorisées. Le préfet peut imposer des dispositions spécifiques pour la protection de la biodiversité, dès lors qu'elles n'interfèrent pas avec l'équilibre du système électrique et la garantie de l'approvisionnement en électricité. Ne sont dans tous les cas pas concernées les usines de pointe ou en tête de vallée présentant un enjeu de sécurisation du réseau électrique national dont la liste est fournie à l'article R 214-111-3 du Code de l'Environnement</p> |   | X |   |   |

| Usages  | Crise  | P | E | C | A |
|---|--|---|---|---|---|
| Irrigation des cultures   | Interdit   |   |   |   |   |
| Sauf prélèvements à partir de retenues de stockage autorisées déconnectées de la ressource en eau en période d'étiage   | Adaptation pour les oignons, les pommes de terre, les plantes aromatiques et médicinales, les vergers, les cultures de petits fruits, les cultures de semences, les cultures expérimentales de l'INRAE ou autres organismes scientifiques / universitaires, l'horticulture et les pépinières, autorisé avec restrictions horaires (ci-dessous)   |   |   |   | X |
| Irrigation du maraîchage<br><br>(le maraîchage comprend toutes les cultures légumières dont les cultures sous serres, le bassinage des semis et des plants en conteneur, hors oignons et pommes de terre) | Irrigation interdite tous les jours de 11 h à 18 h<br><br>Adaptation pour les semis et jeunes plants repiqués (maraîchage, pépinière ornementale et horticulture) : autorisation d'arrosage 24 h/24 le jour et le lendemain de la plantation<br><br>Adaptation pour les salades : bassinage autorisé les jours de canicule identifiés par Météo France   |   |   |   | X |
| Irrigation des autres cultures<br><br>Horaires d'interdiction Saône amont et Saône aval   | Pour les cultures soumises à adaptation, l'irrigation est interdite du lundi au dimanche de 9h à 20h   |   |   |   | X |
| Abreuvement des animaux   | Pas de limitation sauf arrêté spécifique   |   |   |   | X |
| Remplissage / vidange des plans d'eau   | Interdit<br><br>Sauf pour les usages nécessaires à une activité commerciale régulièrement inscrite au registre du commerce ou disposant d'un agrément de pisciculture, sous autorisation du service police de l'eau concerné.  | X | X | X | X |
| Prélèvement en canaux   | Réduction des prélèvements directs dans les canaux à adapter localement selon les niveaux de gravité en tenant compte des enjeux sécuritaires liés à la baisse des niveaux (fragilisation des berges, des digues, ...)   | X | X | X | X |
| Navigation Fluviale   | Privilégier le regroupement des bateaux de plaisance sur le grand gabarit – Saône dans le champ visuel de l'éclusier<br><br>Mise en programmation des automates du réseau « petit gabarit » pour laisser les écluses en l'état après le passage d'un bateau<br><br>Arrêt de la navigation pour des enjeux de santé, de salubrité ou de sécurité publique, notamment en matière d'alimentation en eau potable |   |   | X |   |
| Travaux en cours d'eau  | Report des travaux sauf :<br>- situation d'assec total<br>- pour des raisons de sécurité<br>- pour les travaux autorisés après accord du service de police de l'eau  | X | X | X | X |
| Stations d'épuration et systèmes d'assainissement   | Report des opérations de maintenance en fin de période de restriction<br><br>Sauf en cas d'urgence après accord du service police de l'eau   |   | X | X |   |
| Lavage des réservoirs d'eau potable prévus dans les contrats d'affermage et essai de bornes incendie existantes   | Interdit sauf impératif de santé après avis de l'ARS, sécurité, ou salubrité publique  |   | X | X |   |