## Plan de situation (Echelle 1/25000)

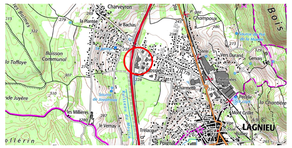


## Extrait cadastral (Echelle 1/2000)

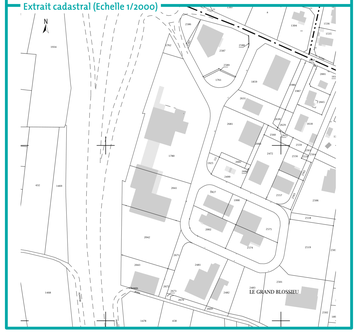


Département de l' Ain

*Commune de Lagnieu*

## Entreprise ICP

# Plan Topographique

échelle 1/250

Lieudit: le grand blossieu
Section(s): B
Parcelle(s): 2042, 2041 et 1780
Contenance: 1ha 48a 98ca

GÉOMÈTRE-EXPERT
GERAT DESCOMBE DE DESSAIGE
N° inscription 2008-C-2002

Dossier 190810
Réf. L00344
190810TOrev2
Plan n°190810TO1

**Coordonnées** locales centimétriques rattachées au RGF93 CC46 par CPS (réseau Téria) - Précision : classe 1

**Nivellement** local centimétrique rattaché par CPS au NGF (système IGN69) (réseau Téria)

Dernières modifications en date du
- 29/01/2020 : Plan Topographique - A2rev2
- 14/02/2020 : Levé complémentaire - DC/rev2
-
-

cosmos GÉOMÈTRES EXPERTS

Lagnieu 04.74.35.34.44 Trévoux 04.74.00.07.61
Beaujeu 04.74.04.19.60 Neuville S/S. 04.78.91.38.13

contact@cosmos-ge.fr www.cosmos-ge.fr

REPRODUCTION RÉSERVÉE

FABRANCHES BONNET - CLARIS RICHARD - JEAN VANNIER RICHARD - PIERRON RAYMOND - NOUS PRENONS LA MESURE DU VOU PROJETS

## Légendes

### Légende Topographique

- Plaque electricté
- Poteau éclairage
- Façade de Bâtiment
- Façade Bâtiment
- Mur
- Bordurette
- Limite Beton
- Bord Chemin
- Clôture Légère
- Marquage Sol Jaune
- Haut Talus
- Bas Talus
- Zone boisée
- Zone de buissons
- Arbre
- Réseau Eclairage
- Réseau Eaux Pluviales
- Réseau Electrique
- Réseau Gaz
- Réseau Eaux Usées
- Assainissement EP
- Assainissement EP
- Plaque circulaire EP
- Assainissement EP
- Plaque circulaire EU
- Assainissement EU
- Assainissement
- Plaque compteur
- Bouche à clé
- Plaque Tel

## Descriptif des limites

- La limite **2D-11-12-13-14-15-16-17** a été définie selon l'emprise de la déviation, les points ont été fournis par le cabinet FLAVESI-PRUNIER-SILLOZ (Géomètres-Experts) à ANNEROUX-EN-BUGEY.
- La limite **3-4-5-6-7-8-9-10** a été définie par le document d'arpentage dressé le 11/05/1996 par M. Jean-Paul BON (Géomètre-Expert à LAGNIEU) (Ref.3287-E)
- La limite **1-2-3** a été définie par le document d'arpentage dressé le 25/11/1996 par M. Jean-Paul BON (Géomètre-Expert à LAGNIEU) (Ref.1752-W)
- La limite **17-18-1** a été définie par le document d'arpentage dressé le 26/06/2004 par M. Jean-Paul BON (Géomètre-Expert à LAGNIEU) (Ref.3251-W)

## Tableaux

Concessionnaires réseaux : DT réalisée le 08/01/2020

| Libellé | Réseau Existant | Réseau Inexistant | Sans réponse | Classe de précision | Exploitant |
|---|---|---|---|---|---|
| Electricité | X | | | B | Enedis |
| Gaz | X | | | B | GRDF |
| Télécommunication | X | | | C | Numéro Câble |

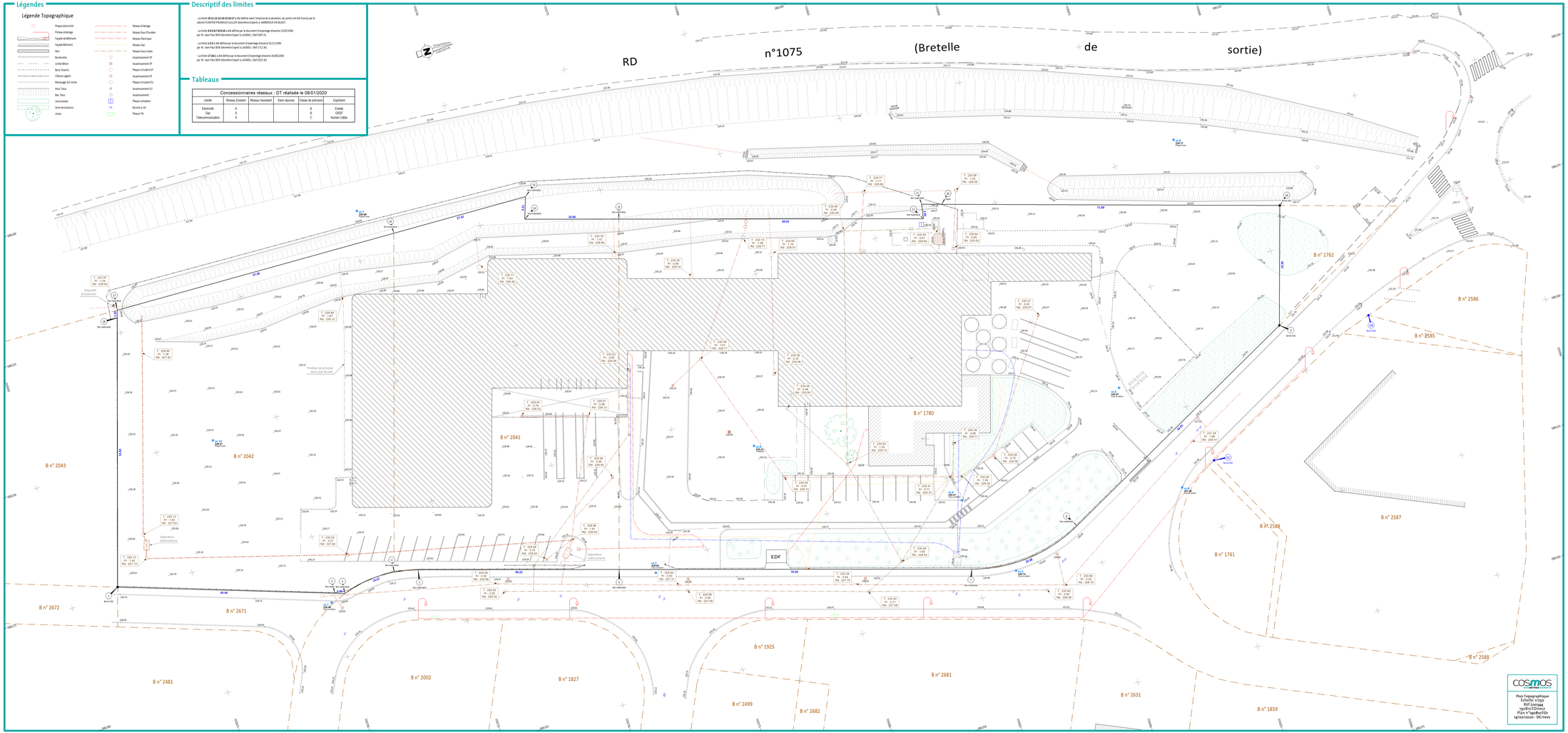


cosmos GÉOMÈTRES EXPERTS

Plan Topographique
Lieudit: Le grand blossieu
Réf.L00344
190810TOrev2
Plan n°190810TO1
19/02/2020 - DC/rev2