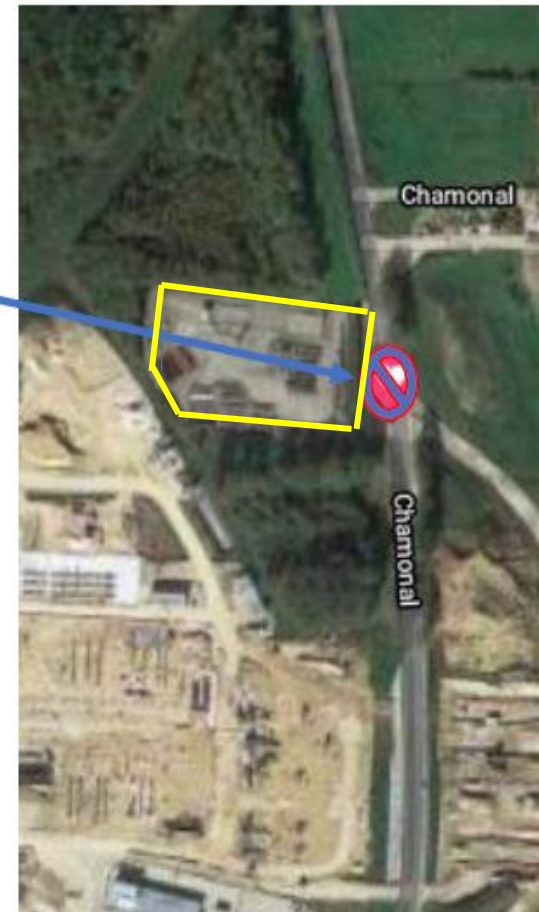


ANNEXE 3 : PRISES DE VUES DE LA CAVITE EZ53



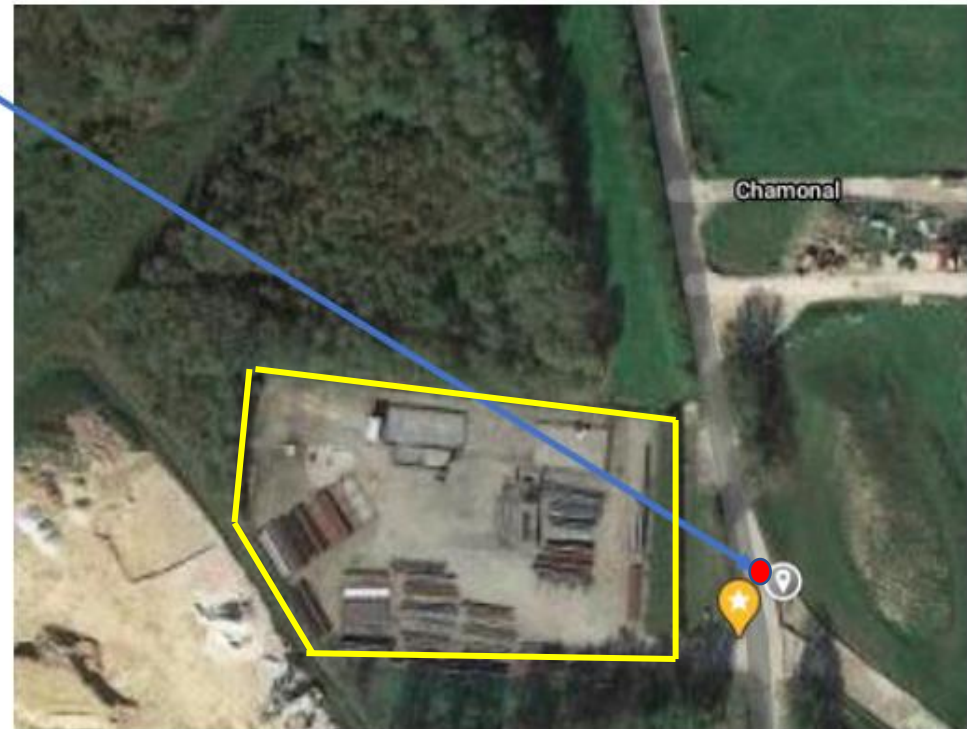
Photo 1 : Vue depuis la route des Loyons -Environnement proche-
Septembre 2020



Localisation cartographique de prise de photo 1



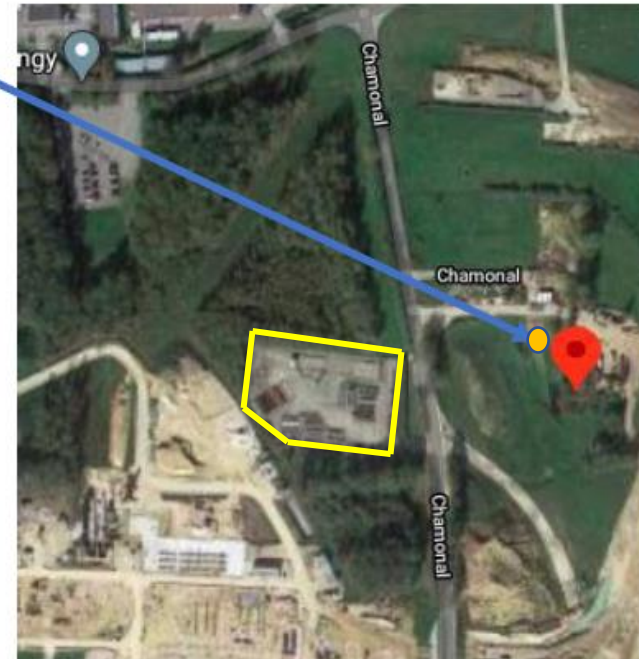
Photo 2: Vue depuis la route des Loyons. -Environnement proche- Septembre 2020



Localisation cartographique de prise de photo 2



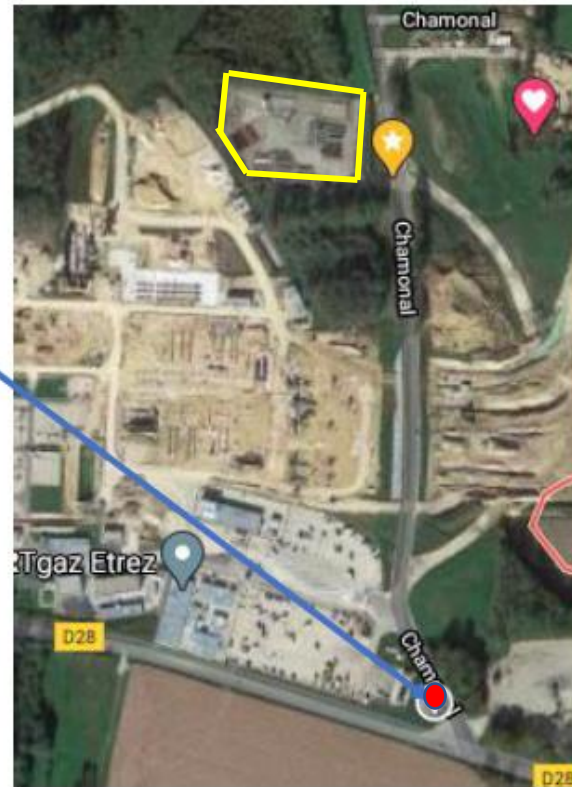
Photo 3 : Vue depuis le lieu-dit Chamonal Nord -Paysage lointain-
Septembre 2020



Localisation cartographique de prise de photo 3



Photo 4 : Vue depuis la route des Loyons -Paysage lointain- Septembre 2020

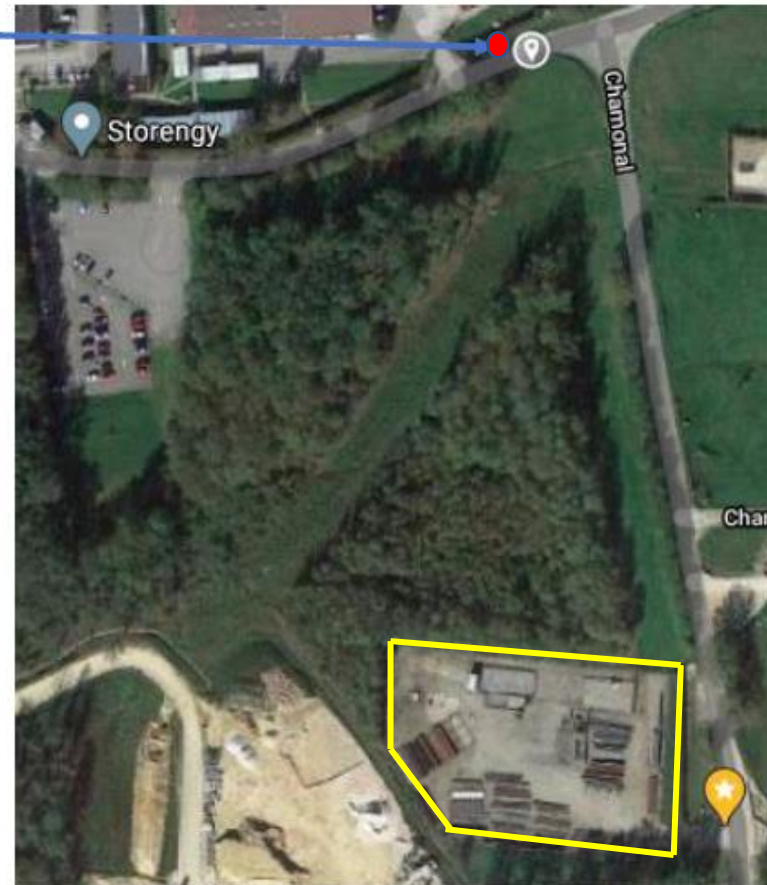


Localisation cartographique de prise de photo 4

Site de stockage d'Etrez - Projet pilote de stockage souterrain d'hydrogène en cavité saline EZ53.



Photo 5 : Vue depuis la route des Loyons - Paysage lointain- Septembre 2020



Localisation cartographique de prise de photo 5