



# Plan de contrôle

Conférence environnementale - 21 juin 2016

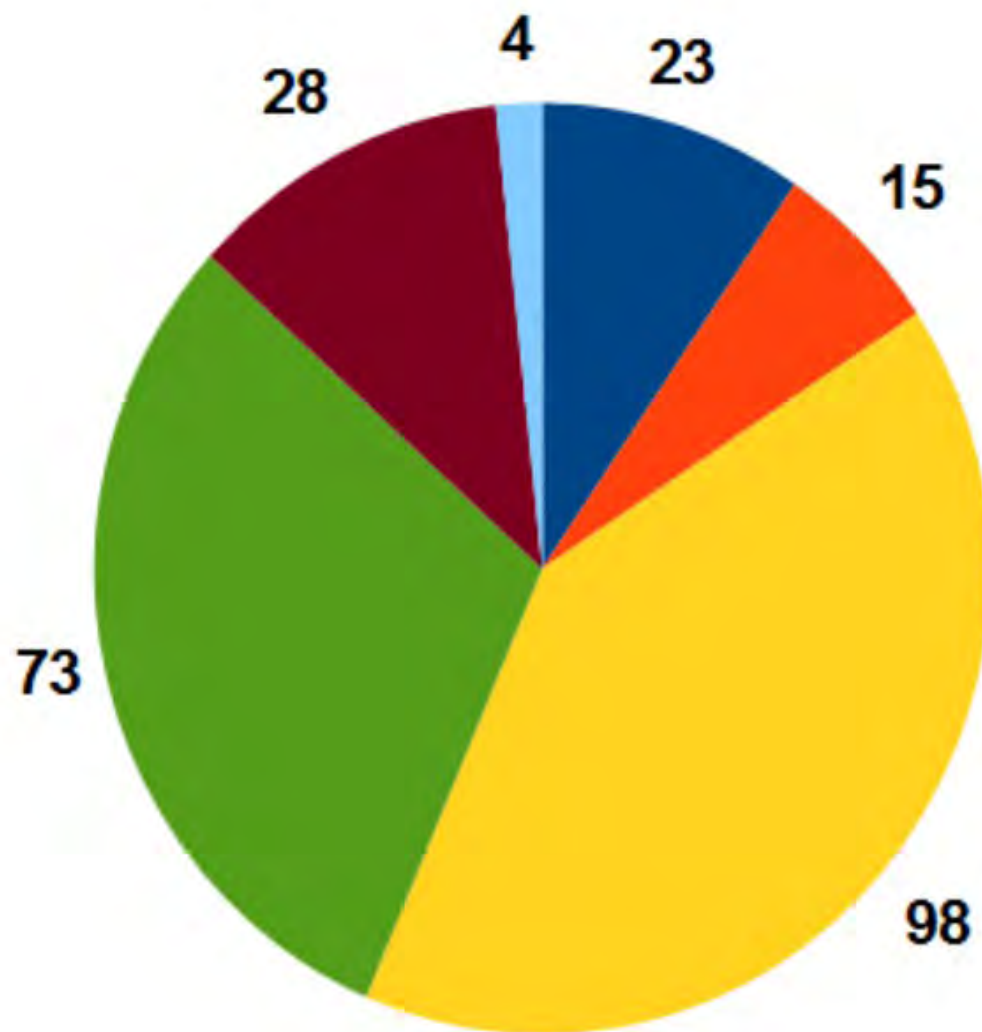


# Réalisation du prévisionnel 2015 (en H.j)

Service	Prévisions 2015	Réalisation 2015	Taux de réalisation
DDT	413	410	99,3 %
ONEMA	523	497	95 %
ONCFS	1778	2033	114,3 %
DDPP	46	42	91,3 %
DREAL	206	233	113,1 %
DRAAF	24	24	100 %
Réserves	121	79	65,3 %
<b>TOTAL</b>	<b>3111</b>	<b>3318</b>	<b>106,7 %</b>



# Répartition par procédures 2015

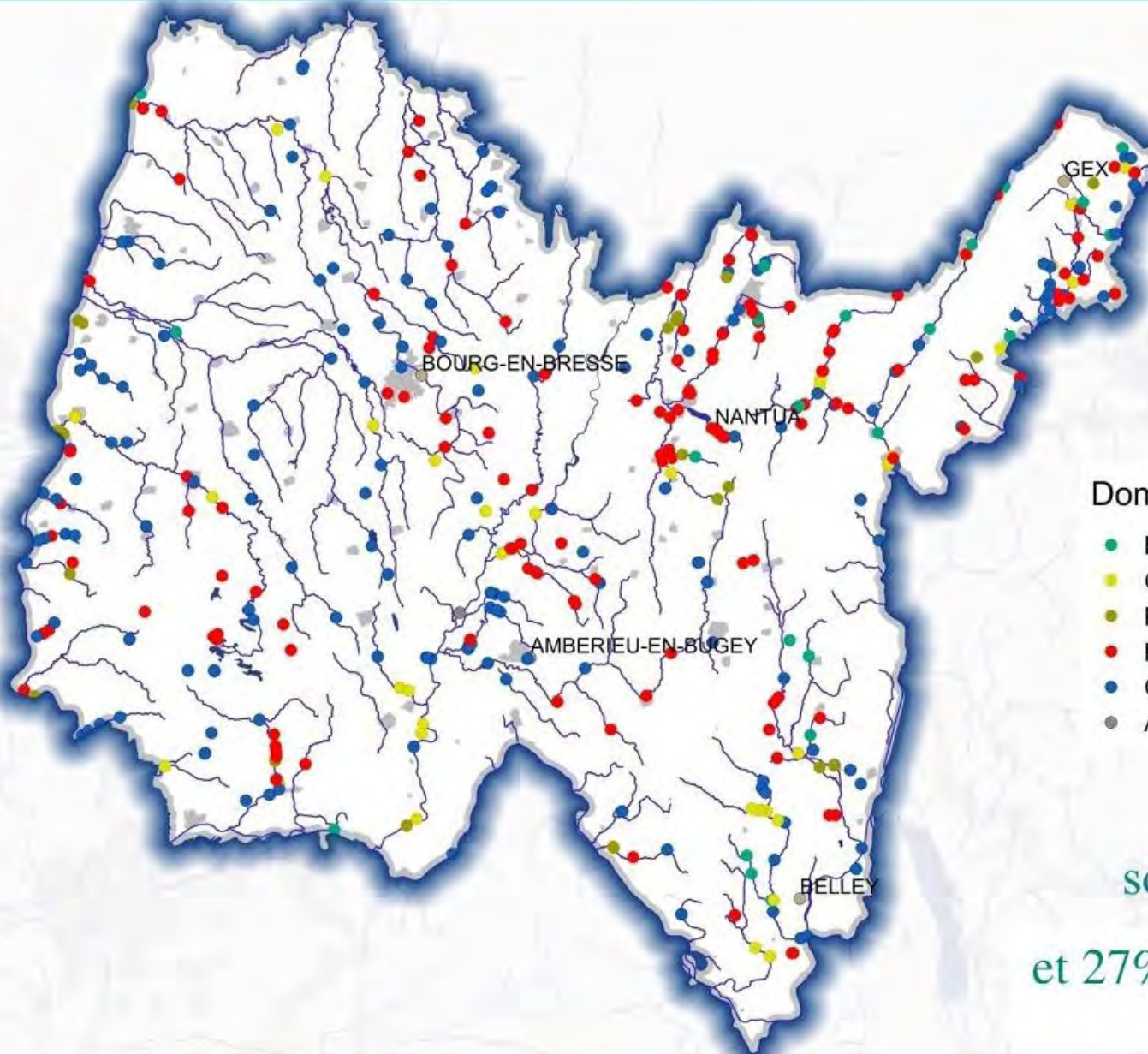




# Répartition spatiale 2015

Bilan CONTRÔLES 2015

Département  
de l'Ain



## Domaines de controle

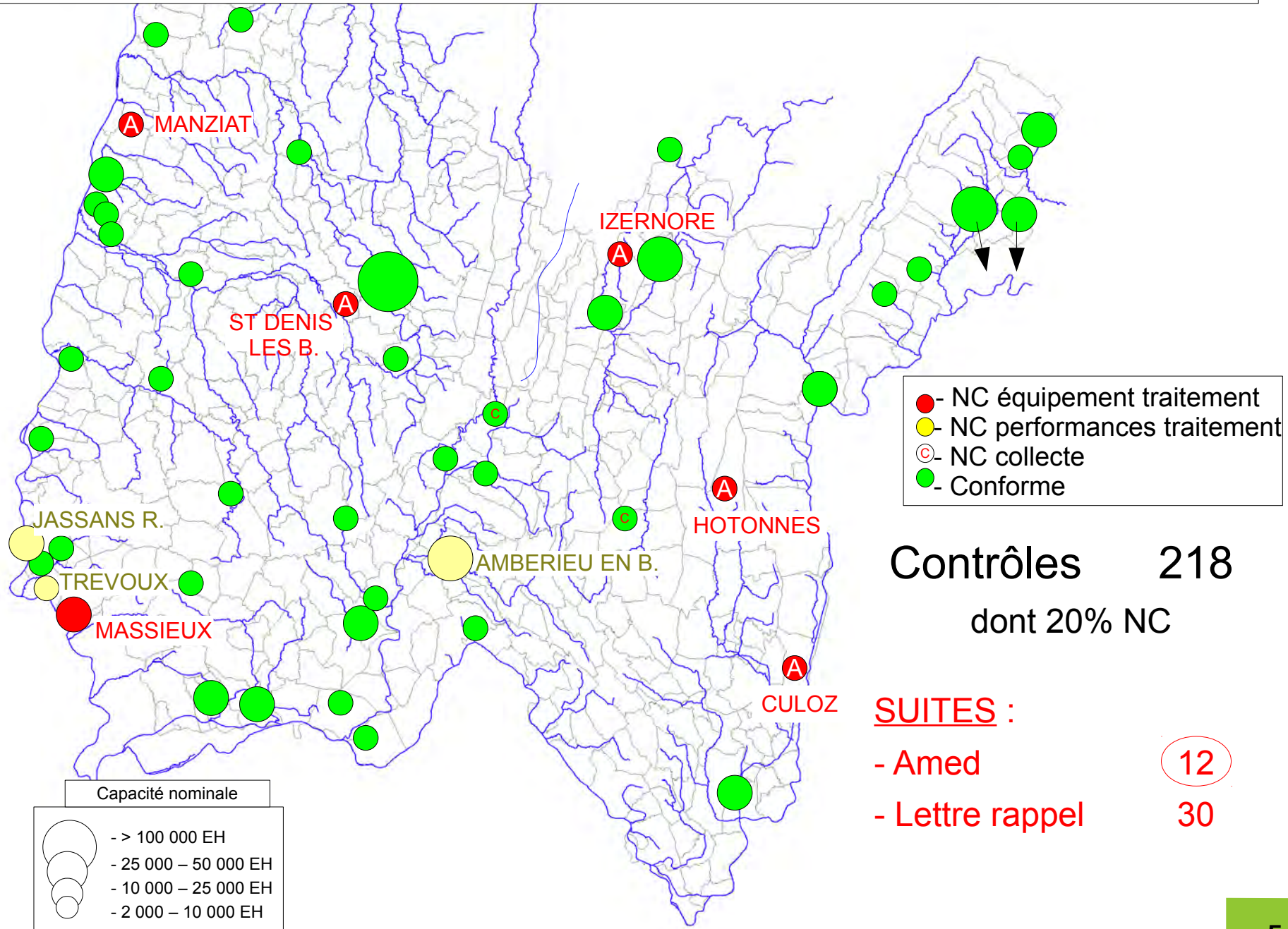
- Espaces Espèces et Habitats [32]
- Gestion quantitative [43]
- Pêche braconnage [24]
- Préservation des milieux aquatiques [155]
- Qualité de l'eau [218]
- Autre Domaine [1]

soit 473 contrôles

et 27% de non-conformité

# Répartition spatiale 2015

Conformité annuelle des agglomérations d'assainissement - Année fonctionnement 2014





# Plan de contrôle 2016

- Existence de cadrages régionaux avec des thématiques prioritaires : assainissement, nitrates et pesticides, prélèvements, continuité, ressources minérales, espèces protégées, évaluation incidence N2000, faune et flore sauvage, circulation engins motorisés, APPB, RNN, RNR et trame verte

**Une volonté départementale de développer la coordination des contrôles**



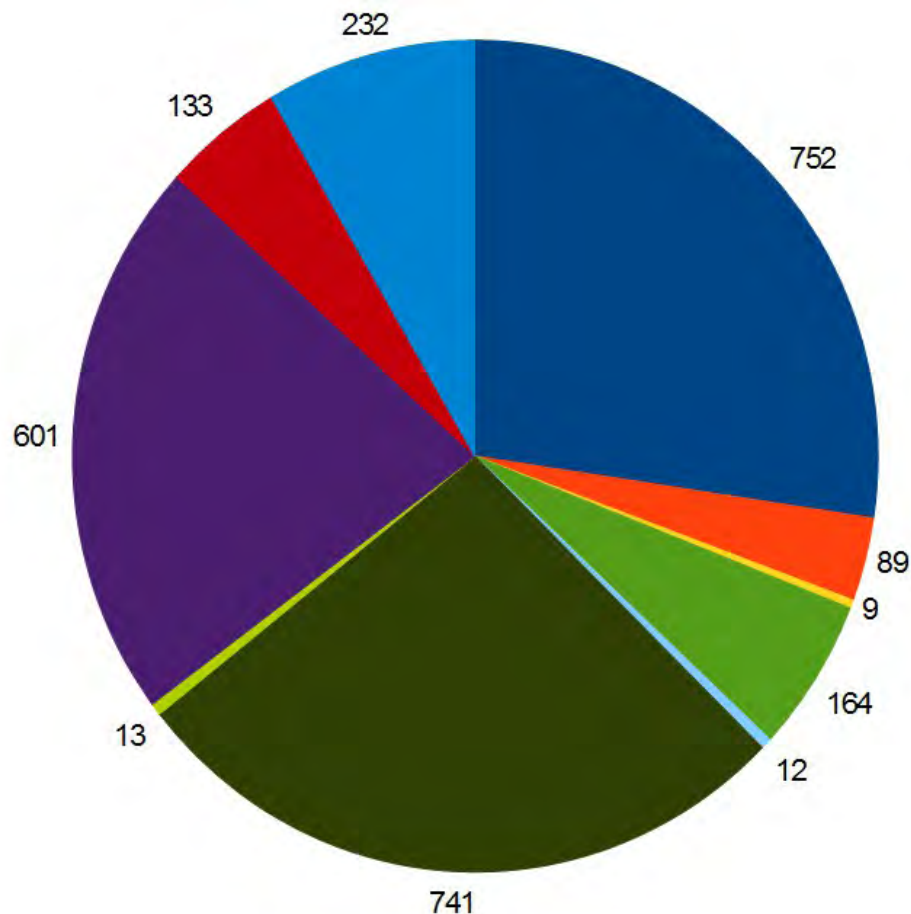
# Prévisionnel 2016

Service	Prévisions 2016 (en H.j)	Contrôles ou opérations (en nombre)
DDT	488	631
ONEMA	490	425
ONCFS	2070	1329
DDPP	49	51
DREAL	233	172
DRAAF	24	35
Réserves	126	59
ONF	76	44
<b>TOTAL</b>	<b>3556</b>	<b>2746</b>



# Répartition 2016 par thématiques

Prévision 2016  
en nombre d'opérations



- Qualité de l'eau
- Gestion quantitative de la ressource
- Prévention des risques inondation
- Préservation des milieux aquatiques
- Police de l'exercice de la pêche
- Surveillance des territoires
- Lutte contre le braconnage
- Police de la chasse
- Nuisible
- Espèces protégées
- Protection des habitats et Pat. Nat.





**Merci de votre attention**