



Office National des Forêts

**Quelle valorisation des
espaces délaissés par
l'agriculture ?
*dans le Bugey – Haut Bugey***

Réalité de la déprise agricole dans le Bugey

Commune d'ARANC

1945



2012



Une démarche d'analyse territoriale

- **Une demande des élus : définir les potentialités de valorisation forestière**



- **Deux études confiées à l'ONF en 2013 et 2015**
 - **59 communes**
 - **Quelles possibilités techniques de valorisation des espaces en déprise ?**
critères : sol, climat,...
 - et **recensement des choix des élus**
car il y a parfois plusieurs possibilités
critères : paysage, économiques, sociaux, environnementaux

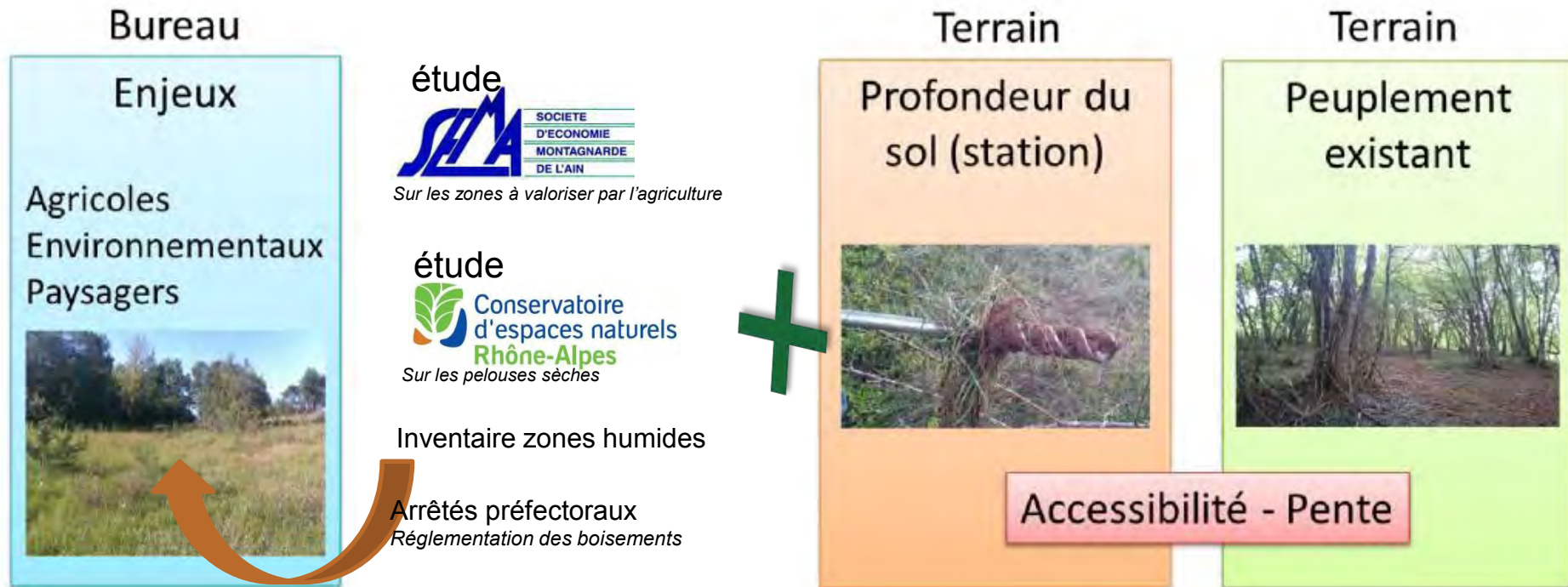
Méthode de travail

1. Recenser les espaces en déprise



Méthode de travail

2. Qualifier le contexte et les potentialités







Méthode de travail

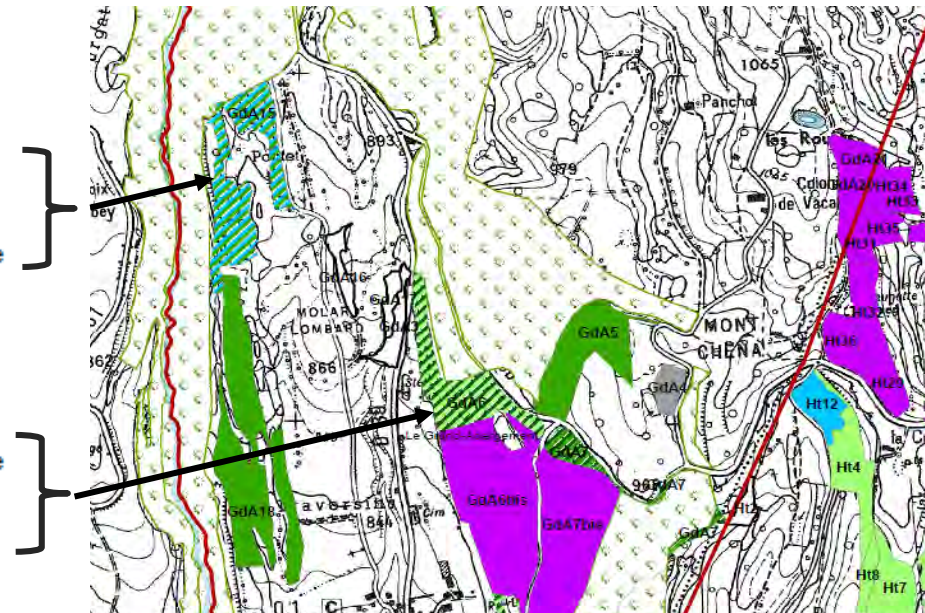
3. Présenter l'analyse commune par commune



L'ONF présente le potentiel
Les élus décident

-  Entretien d'un milieu ouvert ou pré-bois
- OU
-  Valorisation du peuplement existant : affouage, bois de chauffe ou bois énergie

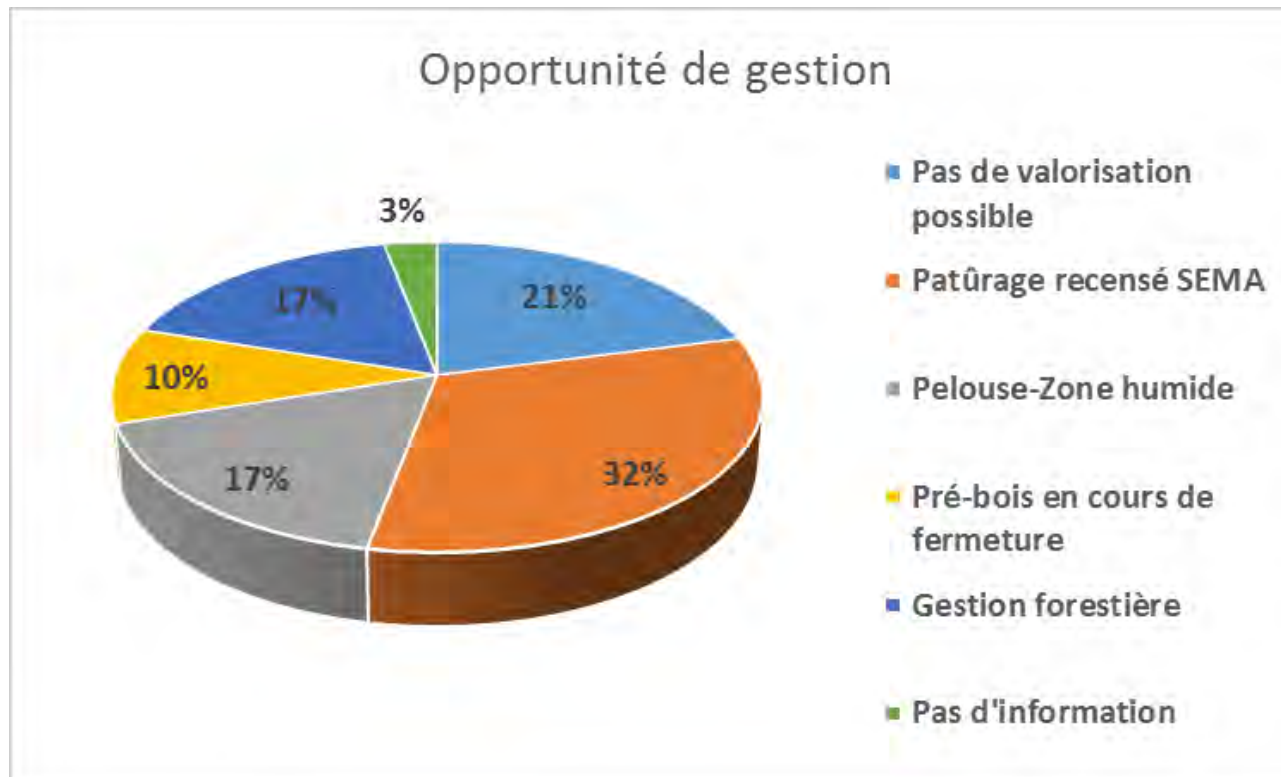
-  Valorisation du peuplement existant : affouage, bois de chauffe ou bois énergie
- OU
-  Constitution d'un nouveau peuplement :
par plantation ou à partir de la régénération existante



Exemple : Grand Abergement

La phase de décision

- 3 120 ha décrits



Un ou deux ans après déjà des actions concrètes :

**Commune d'ARANC : plantation de
sapin sous abri sur 10 ha**



**Commune de LE POIZAT-
LALLEYRIAT: restauration de
pâtures sur 32ha avec
valorisation en plaquettes
forestières**

