



Liberté • Égalité • Fraternité
RÉPUBLIQUE FRANÇAISE

AIN

RECUEIL DES ACTES
ADMINISTRATIFS SPÉCIAL
N°01-2016-073

PUBLIÉ LE 13 JUIN 2016

Sommaire

01_DDFIP_Direction départementale des finances publiques de l'Ain

01-2016-06-13-001 - Paramètres départementaux d'évaluation des locaux des professionnels (24 pages) Page 3

01_Pref_Préfecture de l'Ain

01-2016-06-10-002 - Arrêté Préfectoral du 10 juin 2016 portant projet d'extension du périmètre de la communauté de communes de la Plaine de l'Ain (2 pages) Page 28

01-2016-06-10-004 - Arrêté Préfectoral du 10 juin 2016 portant projet de modification du périmètre de la communauté de communes Bugey Sud (1 page) Page 31

01-2016-06-10-003 - Arrêté Préfectoral du 10 juin 2016 portant projet de modification du périmètre de la communauté de communes du Plateau d'Hauteville (1 page) Page 33

01-2016-06-13-002 - Décision de délégation de signature du directeur des EHPAD d'Amberieu en Bugey, de Tenay, de St Vulbas et Pont d'Ain (2 pages) Page 35

01_DDFIP_Direction départementale des finances
publiques de l'Ain

01-2016-06-13-001

Paramètres départementaux d'évaluation des locaux des
professionnels

DIRECTION DEPARTEMENTALE DES FINANCES PUBLIQUES DE L'AIN

BORDEREAU D'ACCOMPAGNEMENT DES DECISIONS PRISES DANS LE CADRE DE LA DETERMINATION DES PARAMETRES DEPARTEMENTAUX D'EVALUATION DES VALEURS LOCATIVES DES LOCAUX PROFESSIONNELS

Informations générales

La délimitation des secteurs d'évaluation, les tarifs et les coefficients de localisation sont arrêtés par la commission départementale des valeurs locatives des locaux professionnels (CDVLLP) conformément au VII de l'article 34 de la loi n° 2010-1658 du 29 décembre 2010 de finances rectificative pour 2010 après avis des commissions communales et intercommunales des impôts directs prévues aux articles 1650 et 1650 A du code général des impôts.

En cas de désaccord avec les commissions précitées, les secteurs d'évaluation, les tarifs et les coefficients de localisation sont arrêtés par la commission départementale des impôts directs locaux (CDIDL) dans un délai de trente jours. À défaut de décisions dans ce délai, les secteurs d'évaluation, les tarifs et les coefficients de localisation sont arrêtés par le représentant de l'Etat dans le département.

La CDIDL du département de l'Ain a arrêté les paramètres départementaux d'évaluation lors de sa réunion du 10 juillet 2015.

Publication des paramètres départementaux d'évaluation

Conformément à l'article 4 du décret n° 2015-751 du 24 juin 2015 modifié par le décret n° 2016-673 du 25 mai 2016 relatif aux modalités de publication et de notification des décisions prises en vue de la détermination des paramètres d'évaluation des valeurs locatives des locaux professionnels, les décisions prises par la CDIDL sont publiées au recueil des actes administratifs.

Dans ce cadre, les trois documents suivants sont publiés :

- le document 1 détaille la délimitation des secteurs d'évaluation qui correspondent au découpage du département en secteurs locatifs homogènes. Ce document comporte 20 pages ;
- le document 2 regroupe les tarifs par catégorie de locaux professionnels et secteurs d'évaluation. Ce document comporte 1 page ;
- le document 3 dresse la liste des parcelles affectées de coefficients de localisation. Ce document comporte 2 pages.

Délai de recours

Les décisions figurant dans les documents 1 à 3 pourront faire l'objet d'un recours pour excès de pouvoir devant le tribunal administratif de Lyon dans le délai de deux mois suivant leur publication.

**Liste des communes et sections cadastrales par secteur d'évaluation
du département de l'AIN**

Code commune	Libellé de commune	Préfixe	Section	Secteur
1	L'ABERGEMENT-CLEMENCIA			3
2	ABERGEMENT-DE-VAREY (L)			3
4	AMBERIEU-EN-BUGEY		B	4
4	AMBERIEU-EN-BUGEY		C	2
4	AMBERIEU-EN-BUGEY		D	2
4	AMBERIEU-EN-BUGEY		E	1
4	AMBERIEU-EN-BUGEY		F	1
4	AMBERIEU-EN-BUGEY		AB	4
4	AMBERIEU-EN-BUGEY		AC	3
4	AMBERIEU-EN-BUGEY		AD	3
4	AMBERIEU-EN-BUGEY		AE	3
4	AMBERIEU-EN-BUGEY		AH	3
4	AMBERIEU-EN-BUGEY		AI	3
4	AMBERIEU-EN-BUGEY		AK	3
4	AMBERIEU-EN-BUGEY		AL	3
4	AMBERIEU-EN-BUGEY		AM	3
4	AMBERIEU-EN-BUGEY		AN	4
4	AMBERIEU-EN-BUGEY		AO	4
4	AMBERIEU-EN-BUGEY		AP	4
4	AMBERIEU-EN-BUGEY		AR	4
4	AMBERIEU-EN-BUGEY		AS	4
4	AMBERIEU-EN-BUGEY		AT	4
4	AMBERIEU-EN-BUGEY		AV	5
4	AMBERIEU-EN-BUGEY		AW	5
4	AMBERIEU-EN-BUGEY		AX	5
4	AMBERIEU-EN-BUGEY		AY	4
4	AMBERIEU-EN-BUGEY		AZ	2
4	AMBERIEU-EN-BUGEY		BC	4
4	AMBERIEU-EN-BUGEY		BD	4
4	AMBERIEU-EN-BUGEY		BE	3
4	AMBERIEU-EN-BUGEY		BH	3
4	AMBERIEU-EN-BUGEY		BI	2
4	AMBERIEU-EN-BUGEY		BK	2
4	AMBERIEU-EN-BUGEY		BL	1
4	AMBERIEU-EN-BUGEY		BM	2
4	AMBERIEU-EN-BUGEY		BN	3
4	AMBERIEU-EN-BUGEY		BO	3
4	AMBERIEU-EN-BUGEY		BP	3
4	AMBERIEU-EN-BUGEY		BR	4
4	AMBERIEU-EN-BUGEY		BS	4
4	AMBERIEU-EN-BUGEY		BT	3
5	AMBERIEUX-EN-DOBES			3
6	AMBLEON			1
7	AMBRONAY			4
8	AMBUTRIX			3
9	ANDERT-CONDON			2
10	ANGLEFORT			2
11	APREMONT			2

**Liste des communes et sections cadastrales par secteur d'évaluation
du département de l'AIN**

Code commune	Libellé de commune	Préfixe	Section	Secteur
12	ARANC			2
13	ARANDAS			1
14	ARBENT			4
15	ARBIGNIEU			3
16	ARBIGNY			2
17	ARGIS			1
19	ARMIX			1
21	ARS-SUR-FORMANS			3
22	ARTEMARE			3
23	ASNIERES-SUR-SAONE			1
24	ATTIGNAT			3
25	BAGE-LA-VILLE			3
26	BAGE-LE-CHATEL			2
27	BALAN			4
28	BANEINS			3
29	BEAUPONT			1
30	BEAUREGARD			3
31	BELLIGNAT			3
32	BELIGNEUX			4
33	BELLEGARDE-SUR-VALSERINE		E	3
33	BELLEGARDE-SUR-VALSERINE		F	3
33	BELLEGARDE-SUR-VALSERINE		G	3
33	BELLEGARDE-SUR-VALSERINE		AB	3
33	BELLEGARDE-SUR-VALSERINE		AC	3
33	BELLEGARDE-SUR-VALSERINE		AD	3
33	BELLEGARDE-SUR-VALSERINE		AE	3
33	BELLEGARDE-SUR-VALSERINE		AH	3
33	BELLEGARDE-SUR-VALSERINE		AI	3
33	BELLEGARDE-SUR-VALSERINE		AK	3
33	BELLEGARDE-SUR-VALSERINE		AL	4
33	BELLEGARDE-SUR-VALSERINE		AM	3
33	BELLEGARDE-SUR-VALSERINE		AN	3
33	BELLEGARDE-SUR-VALSERINE		AO	4
33	BELLEGARDE-SUR-VALSERINE		ZA	3
33	BELLEGARDE-SUR-VALSERINE	18	A	3
33	BELLEGARDE-SUR-VALSERINE	18	B	2
33	BELLEGARDE-SUR-VALSERINE	18	AB	3
33	BELLEGARDE-SUR-VALSERINE	18	AC	2
33	BELLEGARDE-SUR-VALSERINE	18	AD	3
33	BELLEGARDE-SUR-VALSERINE	18	AE	2
33	BELLEGARDE-SUR-VALSERINE	18	AH	2
33	BELLEGARDE-SUR-VALSERINE	18	AI	3
34	BELLEY		A	4
34	BELLEY		C	3
34	BELLEY		D	3
34	BELLEY		E	3
34	BELLEY		AB	3
34	BELLEY		AC	4

**Liste des communes et sections cadastrales par secteur d'évaluation
du département de l'AIN**

Code commune	Libellé de commune	Préfixe	Section	Secteur
34	BELLEY		AD	4
34	BELLEY		AE	4
34	BELLEY		AH	4
34	BELLEY		AI	4
34	BELLEY		AK	4
34	BELLEY		AL	4
34	BELLEY		AM	4
34	BELLEY		AN	2
34	BELLEY		AO	4
34	BELLEY		AP	4
34	BELLEY		AR	4
34	BELLEY		AS	4
34	BELLEY		AT	4
34	BELLEY		AV	4
34	BELLEY		AW	4
34	BELLEY		AX	4
34	BELLEY		AY	3
34	BELLEY		AZ	4
34	BELLEY		BC	3
34	BELLEY		BD	2
34	BELLEY		BE	2
34	BELLEY		BH	2
34	BELLEY		BI	3
34	BELLEY		BK	4
34	BELLEY		BL	4
34	BELLEY		BM	3
34	BELLEY		BN	3
34	BELLEY		ZC	4
34	BELLEY		ZD	2
34	BELLEY		ZE	3
35	BELLEYDOUX			2
36	BELMONT-LUTHEZIEU			2
37	BENONCES			2
38	BENY			2
39	BEON			3
40	BEREZIAT			1
41	BETTANT			3
42	BEY			2
43	BEYNOST			4
44	BILLIAT			2
45	BIRIEUX			2
46	BIZIAT			2
47	BLYES			3
49	LA BOISSE			4
50	BOISSEY			1
51	BOLOZON			2
52	BOULIGNEUX			1
53	BOURG-EN-BRESSE		AB	3

**Liste des communes et sections cadastrales par secteur d'évaluation
du département de l'AIN**

Code commune	Libellé de commune	Préfixe	Section	Secteur
53	BOURG-EN-BRESSE		AC	5
53	BOURG-EN-BRESSE		AD	6
53	BOURG-EN-BRESSE		AE	3
53	BOURG-EN-BRESSE		AH	3
53	BOURG-EN-BRESSE		AI	3
53	BOURG-EN-BRESSE		AK	3
53	BOURG-EN-BRESSE		AL	4
53	BOURG-EN-BRESSE		AM	5
53	BOURG-EN-BRESSE		AN	5
53	BOURG-EN-BRESSE		AO	3
53	BOURG-EN-BRESSE		AP	3
53	BOURG-EN-BRESSE		AR	3
53	BOURG-EN-BRESSE		AS	3
53	BOURG-EN-BRESSE		AT	3
53	BOURG-EN-BRESSE		AV	3
53	BOURG-EN-BRESSE		AW	3
53	BOURG-EN-BRESSE		AX	4
53	BOURG-EN-BRESSE		AY	4
53	BOURG-EN-BRESSE		AZ	4
53	BOURG-EN-BRESSE		BC	5
53	BOURG-EN-BRESSE		BD	4
53	BOURG-EN-BRESSE		BE	4
53	BOURG-EN-BRESSE		BH	4
53	BOURG-EN-BRESSE		BI	4
53	BOURG-EN-BRESSE		BK	4
53	BOURG-EN-BRESSE		BL	4
53	BOURG-EN-BRESSE		BM	3
53	BOURG-EN-BRESSE		BN	4
53	BOURG-EN-BRESSE		BO	3
53	BOURG-EN-BRESSE		BP	3
53	BOURG-EN-BRESSE		BR	4
53	BOURG-EN-BRESSE		BS	4
53	BOURG-EN-BRESSE		BT	3
53	BOURG-EN-BRESSE		BV	3
53	BOURG-EN-BRESSE		BW	3
53	BOURG-EN-BRESSE		BX	4
53	BOURG-EN-BRESSE		BY	4
53	BOURG-EN-BRESSE		BZ	4
53	BOURG-EN-BRESSE		CD	4
53	BOURG-EN-BRESSE		CE	3
53	BOURG-EN-BRESSE		CH	3
53	BOURG-EN-BRESSE		CI	3
53	BOURG-EN-BRESSE		CK	4
53	BOURG-EN-BRESSE		CL	4
53	BOURG-EN-BRESSE		CM	4
53	BOURG-EN-BRESSE		CN	3
53	BOURG-EN-BRESSE		CO	3
53	BOURG-EN-BRESSE		CP	3

**Liste des communes et sections cadastrales par secteur d'évaluation
du département de l'AIN**

Code commune	Libellé de commune	Préfixe	Section	Secteur
53	BOURG-EN-BRESSE		CR	3
53	BOURG-EN-BRESSE		CS	3
53	BOURG-EN-BRESSE		CT	3
53	BOURG-EN-BRESSE		CV	3
53	BOURG-EN-BRESSE		CW	3
54	BOURG-SAINT-CHRISTOPHE			3
56	BOYEUX-SAINT-JEROME			2
57	BOZ			1
58	BREGNIER-CORDON			2
59	BRENAZ			2
60	BRENOD			2
61	BRENS			3
62	BRESSOLLES			4
63	BRION			3
64	BRIORD			1
65	BUELLAS			2
66	LA BURBANCHE			1
67	CEIGNES			2
68	CERDON			3
69	CERTINES			2
71	CESSY			4
72	CEYZERIAT			2
73	CEYZERIEU			3
74	CHALAMONT			3
75	CHALEINS			2
76	CHALEY			2
77	CHALLES-LA-MONTAGNE			2
78	CHALLEX			4
79	CHAMPAGNE-EN-VALROMEY			3
80	CHAMPDOR			2
81	CHAMPFROMIER			2
82	CHANAY			3
83	CHANEINS			3
84	CHANOZ-CHATENAY			2
85	LA CHAPELLE DU CHATELARD			1
87	CHARIX			1
88	CHARNOZ-SUR-AIN			3
89	CHATEAU-GAILLARD			3
90	CHATENAY			1
91	CHATILLON-EN-MICHAILLE			3
92	CHATILLON-LA-PALUD			3
93	CHATILLON-SUR-CHALARONNE			3
94	CHAVANNES-SUR-REYSSOUZE			1
95	CHAVANNES-SUR-SURAN			1
96	CHAVEYRIAT			1
97	CHAVORNAY			2
98	CHAZEY-BONS			3
99	CHAZEY-SUR-AIN			3

**Liste des communes et sections cadastrales par secteur d'évaluation
du département de l'AIN**

Code commune	Libellé de commune	Préfixe	Section	Secteur
100	CHEIGNIEU-LA-BALME			2
101	CHEVILLARD			2
102	CHEVROUX			1
103	CHEVRY			5
104	CHEZERY-FORENS			2
105	CIVRIEUX			3
106	CIZE			1
107	CLEYZIEU			1
108	COLIGNY			1
109	COLLONGES			4
110	COLOMIEU			2
111	CONAND			1
112	CONDAMINE-LA-DOYE			3
113	CONDEISSIAT			2
114	CONFORT			1
115	CONFRANCON			2
116	CONTREVOZ			2
117	CONZIEU			1
118	CORBONOD			3
119	CORCELLES			2
121	CORLIER			3
122	CORMARANCHE-EN-BUGEY			1
123	CORMORANCHE-SUR-SAONE			2
124	CORMOZ			1
125	CORVEISSIAT			1
127	COURMANGOUX			2
128	COURTES			2
129	CRANS			2
130	CRAS-SUR-REYSSOUZE			2
133	CRESSIN-ROCHEFORT			3
134	CROTTET			2
135	CROZET			4
136	CRUZILLES-LES-MEPILLAT			2
138	CULOZ			3
139	CURCIAT-DONGALON			1
140	CURTAFOND			3
141	CUZIEU			3
142	DAGNEUX			4
143	DIVONNE-LES-BAINS		A	5
143	DIVONNE-LES-BAINS		B	5
143	DIVONNE-LES-BAINS		C	6
143	DIVONNE-LES-BAINS		F	5
143	DIVONNE-LES-BAINS		H	7
143	DIVONNE-LES-BAINS		I	6
143	DIVONNE-LES-BAINS		K	5
143	DIVONNE-LES-BAINS		AB	6
143	DIVONNE-LES-BAINS		AC	6
143	DIVONNE-LES-BAINS		AD	7

**Liste des communes et sections cadastrales par secteur d'évaluation
du département de l'AIN**

Code commune	Libellé de commune	Préfixe	Section	Secteur
143	DIVONNE-LES-BAINS		AE	7
143	DIVONNE-LES-BAINS		AH	7
143	DIVONNE-LES-BAINS		AI	7
143	DIVONNE-LES-BAINS		AK	7
143	DIVONNE-LES-BAINS		AL	7
143	DIVONNE-LES-BAINS		AM	6
143	DIVONNE-LES-BAINS		AN	7
143	DIVONNE-LES-BAINS		AO	7
143	DIVONNE-LES-BAINS		AP	7
143	DIVONNE-LES-BAINS		AR	6
143	DIVONNE-LES-BAINS		AS	6
143	DIVONNE-LES-BAINS		AT	5
143	DIVONNE-LES-BAINS		AV	5
143	DIVONNE-LES-BAINS		AW	6
143	DIVONNE-LES-BAINS		AX	7
144	DOMMARTIN			2
145	DOMPIERRE-SUR-VEYLE			2
146	DOMPIERRE-SUR-CHALARONNE			2
147	DOMSURE			1
148	DORTAN			1
149	DOUVRES			3
150	DROM			1
151	DRUILLAT			2
152	ECHALLON			2
153	ECHENEVEX			4
154	ETREZ			2
155	EVOSGES			2
156	FARAMANS			2
157	FAREINS			3
158	FARGES			4
159	FEILLENS			3
160	FERNEY-VOLTAIRE		A	5
160	FERNEY-VOLTAIRE		AB	6
160	FERNEY-VOLTAIRE		AC	6
160	FERNEY-VOLTAIRE		AD	6
160	FERNEY-VOLTAIRE		AE	7
160	FERNEY-VOLTAIRE		AH	7
160	FERNEY-VOLTAIRE		AI	7
160	FERNEY-VOLTAIRE		AK	5
160	FERNEY-VOLTAIRE		AL	5
160	FERNEY-VOLTAIRE		AM	7
160	FERNEY-VOLTAIRE		AN	6
160	FERNEY-VOLTAIRE		AO	6
160	FERNEY-VOLTAIRE		AP	6
162	FLAXIEU			3
163	FOISSIAT			2
165	FRANCHELEINS			1
166	FRANS			3

**Liste des communes et sections cadastrales par secteur d'évaluation
du département de l'AIN**

Code commune	Libellé de commune	Préfixe	Section	Secteur
167	GARNERANS			2
169	GENOUILLEUX			1
170	BEARD-GEOVREISSIAT			3
171	GEOVREISSET			3
172	GERMAGNAT			1
173	GEX			4
174	GIRON			2
175	GORREVOD			1
176	GRAND-ABERGEMENT (LE)			2
177	GRAND-CORENT			1
179	GRIEGES			2
180	GRILLY			5
181	GROISSIAT			2
182	GROSLEE			1
183	GUEREINS			1
184	HAUTECOURT-ROMANECHE			1
185	HAUTEVILLE-LOMPNES			2
186	HOSTIAZ			1
187	HOTONNES			1
188	ILLIAT			2
189	INJOUX-GENISSIAT			1
190	INNIMOND			1
191	IZENAVE			3
192	IZERNORE			3
193	IZIEU			1
194	JASSANS-RIOTTIER		AA	4
194	JASSANS-RIOTTIER		AB	4
194	JASSANS-RIOTTIER		AC	4
194	JASSANS-RIOTTIER		AD	4
194	JASSANS-RIOTTIER		AE	4
194	JASSANS-RIOTTIER		AH	3
194	JASSANS-RIOTTIER		AI	3
194	JASSANS-RIOTTIER		AK	4
194	JASSANS-RIOTTIER		AL	4
194	JASSANS-RIOTTIER		AM	3
194	JASSANS-RIOTTIER		AN	3
194	JASSANS-RIOTTIER		AO	4
194	JASSANS-RIOTTIER		AP	3
194	JASSANS-RIOTTIER		AR	3
194	JASSANS-RIOTTIER		AS	3
194	JASSANS-RIOTTIER		AT	3
194	JASSANS-RIOTTIER		AV	3
194	JASSANS-RIOTTIER		AW	3
194	JASSANS-RIOTTIER		AX	3
194	JASSANS-RIOTTIER		AY	3
194	JASSANS-RIOTTIER		AZ	3
194	JASSANS-RIOTTIER		ZA	3
194	JASSANS-RIOTTIER		ZB	4

**Liste des communes et sections cadastrales par secteur d'évaluation
du département de l'AIN**

Code commune	Libellé de commune	Préfixe	Section	Secteur
195	JASSERON			2
196	JAYAT			3
197	JOURNANS			2
198	JOYEUX			2
199	JUJURIEUX			3
200	LABALME			2
202	LAGNIEU		A	3
202	LAGNIEU		B	3
202	LAGNIEU		C	3
202	LAGNIEU		D	3
202	LAGNIEU		E	4
202	LAGNIEU		F	4
202	LAGNIEU		G	4
202	LAGNIEU		H	3
202	LAGNIEU		I	3
202	LAGNIEU		K	3
202	LAGNIEU		L	3
202	LAGNIEU		AB	4
202	LAGNIEU		AC	5
202	LAGNIEU		AD	3
202	LAGNIEU		ZA	4
203	LAIZ			2
204	LALLEYRIAT			1
205	LANCRANS			2
206	LANTENAY			3
207	LAPEYROUSE			2
208	LAVOURS			3
209	LEAZ			3
210	LELEX			3
211	LENT			2
212	LESCHEROUX			1
213	LEYMENT			3
214	LEYSSARD			2
215	LHOPITAL			2
216	LHUIS			1
218	LOCHIEU			2
219	LOMPNAS			1
221	LOMPNIEU			2
224	LOYETTES			3
225	LURCY			1
227	MAGNIEU			3
228	MAILLAT			1
229	MALAFRETAZ			3
230	MANTENAY-MONTLIN			2
231	MANZIAT			2
232	MARBOZ			2
233	MARCHAMP			1
234	MARIGNIEU			3

**Liste des communes et sections cadastrales par secteur d'évaluation
du département de l'AIN**

Code commune	Libellé de commune	Préfixe	Section	Secteur
235	MARLIEUX			1
236	MARSONNAS			2
237	MARTIGNAT			2
238	MASSIEUX			5
239	MASSIGNIEU-DE-RIVES			3
240	MATAFELON-GRANGES			3
241	MEILLONNAS			2
242	MERIGNAT			2
243	MESSIMY SUR SAONE			1
244	MEXIMIEUX		A	4
244	MEXIMIEUX		B	4
244	MEXIMIEUX		C	4
244	MEXIMIEUX		D	4
244	MEXIMIEUX		E	4
244	MEXIMIEUX		F	5
244	MEXIMIEUX		G	5
244	MEXIMIEUX		AA	4
244	MEXIMIEUX		ZA	4
244	MEXIMIEUX		ZB	4
244	MEXIMIEUX		ZC	4
244	MEXIMIEUX		ZD	4
244	MEXIMIEUX		ZE	4
244	MEXIMIEUX		ZH	5
244	MEXIMIEUX		ZI	5
245	BOHAS-MEYRIAT-RIGNAT			2
246	MEZERIAT			2
247	MIJOUX			4
248	MIONNAY			3
249	MIRIBEL		A	2
249	MIRIBEL		B	2
249	MIRIBEL		C	3
249	MIRIBEL		E	2
249	MIRIBEL		G	2
249	MIRIBEL		AB	3
249	MIRIBEL		AC	3
249	MIRIBEL		AD	3
249	MIRIBEL		AE	3
249	MIRIBEL		AH	3
249	MIRIBEL		AI	3
249	MIRIBEL		AK	3
249	MIRIBEL		AL	2
249	MIRIBEL		AM	4
249	MIRIBEL		AN	4
249	MIRIBEL		AO	4
249	MIRIBEL		AP	4
249	MIRIBEL		AR	4
249	MIRIBEL		AS	4
249	MIRIBEL		AT	4

**Liste des communes et sections cadastrales par secteur d'évaluation
du département de l'AIN**

Code commune	Libellé de commune	Préfixe	Section	Secteur
249	MIRIBEL		ZA	2
249	MIRIBEL		ZB	2
249	MIRIBEL		ZC	2
249	MIRIBEL		ZD	2
249	MIRIBEL		ZE	3
249	MIRIBEL		ZH	2
249	MIRIBEL		ZI	2
249	MIRIBEL		ZK	2
249	MIRIBEL		ZL	2
249	MIRIBEL		ZM	2
249	MIRIBEL		ZN	2
249	MIRIBEL		ZO	2
249	MIRIBEL		ZP	2
250	MISERIEUX			3
252	MOGNENEINS			2
254	MONTAGNAT			3
255	MONTAGNIEU			1
257	MONTANGES			2
258	MONTCEAUX			1
259	MONTCET			1
260	LE MONTELLIER			2
261	MONTHIEUX			2
262	MONTLUEL		A	3
262	MONTLUEL		B	3
262	MONTLUEL		C	3
262	MONTLUEL		D	3
262	MONTLUEL		E	3
262	MONTLUEL		AB	4
262	MONTLUEL		AC	4
262	MONTLUEL		AD	4
262	MONTLUEL		AE	4
262	MONTLUEL		ZA	3
262	MONTLUEL		ZB	2
262	MONTLUEL	120	A	3
262	MONTLUEL	120	B	3
263	MONTMERLE-SUR-SAONE			2
264	MONTRACOL			2
265	MONTREAL LA CLUSE			4
266	MONTREVEL-EN-BRESSE			3
267	NURIEUX-VOLOGNAT			3
268	MURS-ET-GELIGNIEUX			3
269	NANTUA		A	2
269	NANTUA		B	3
269	NANTUA		AB	3
269	NANTUA		AC	2
269	NANTUA		AD	2
269	NANTUA		AE	2
269	NANTUA		AH	2

**Liste des communes et sections cadastrales par secteur d'évaluation
du département de l'AIN**

Code commune	Libellé de commune	Préfixe	Section	Secteur
269	NANTUA		AI	2
269	NANTUA		AK	2
269	NANTUA		AL	2
271	NATTAGES			3
272	NEUVILLE-LES-DAMES			2
273	NEUVILLE-SUR-AIN			3
274	LES NEYROLLES			2
275	NEYRON			3
276	NIEVROZ			3
277	NIVOLLET-MONTGRIFFON			3
279	ONCIEU			2
280	ORDONNAZ			1
281	ORNEX			6
282	OUTRIAZ			2
283	OYONNAX		B	3
283	OYONNAX		C	3
283	OYONNAX		D	3
283	OYONNAX		E	3
283	OYONNAX		H	3
283	OYONNAX		AB	3
283	OYONNAX		AC	4
283	OYONNAX		AD	5
283	OYONNAX		AE	5
283	OYONNAX		AH	5
283	OYONNAX		AI	3
283	OYONNAX		AK	3
283	OYONNAX		AL	3
283	OYONNAX		AM	3
283	OYONNAX		AN	4
283	OYONNAX		AO	4
283	OYONNAX		AP	4
283	OYONNAX		AR	3
283	OYONNAX		AS	3
283	OYONNAX		AT	4
283	OYONNAX		AV	3
283	OYONNAX		AW	3
283	OYONNAX		AX	4
283	OYONNAX		AY	3
283	OYONNAX		BC	3
283	OYONNAX		BD	3
283	OYONNAX	55	A	2
283	OYONNAX	55	B	3
283	OYONNAX	55	ZA	2
283	OYONNAX	55	ZB	2
283	OYONNAX	55	ZC	3
283	OYONNAX	440	A	2
283	OYONNAX	440	B	3
283	OYONNAX	440	C	3

**Liste des communes et sections cadastrales par secteur d'évaluation
du département de l'AIN**

Code commune	Libellé de commune	Préfixe	Section	Secteur
283	OYONNAX	440	D	3
283	OYONNAX	440	ZA	2
283	OYONNAX	440	ZB	2
284	OZAN			2
285	PARCIEUX			3
286	PARVES			3
288	PERON			4
289	PERONNAS			3
290	PEROUGES			3
291	PERREX			2
292	PETIT-ABERGEMENT (LE)			2
293	PEYRIAT			2
294	PEYRIEU			3
295	PEYZIEUX-SUR-SAONE			2
296	PIRAJOUX			1
297	PIZAY			3
298	PLAGNE			1
299	LE PLANTAY			1
300	LE POIZAT			2
301	POLLIAT			3
302	POLLIEU			3
303	PONCIN			3
304	PONT-D AIN			3
305	PONT-DE-VAUX		A	1
305	PONT-DE-VAUX		B	2
305	PONT-DE-VAUX		AB	2
305	PONT-DE-VAUX		AC	2
305	PONT-DE-VAUX		AD	2
305	PONT-DE-VAUX		AE	2
305	PONT-DE-VAUX		AH	2
305	PONT-DE-VAUX		AI	2
305	PONT-DE-VAUX		AK	2
305	PONT-DE-VAUX		ZA	1
305	PONT-DE-VAUX		ZB	1
305	PONT-DE-VAUX		ZC	1
306	PONT-DE-VEYLE			2
307	PORT			3
308	POUGNY			4
309	POUILLAT			1
310	PREMEYZEL			1
311	PREMILLIEU			2
312	PRESSIAT			2
313	PREVESSIN-MOENS			6
314	PRIAY			3
316	PUGIEU			2
317	RAMASSE			2
318	RANCE			3
319	RELEVANT			2

**Liste des communes et sections cadastrales par secteur d'évaluation
du département de l'AIN**

Code commune	Libellé de commune	Préfixe	Section	Secteur
320	REPLONGES			3
321	REVONNAS			2
322	REYRIEUX			4
323	REYSSOUZE			1
325	RIGNIEUX-LE-FRANC			2
328	ROMANS			2
329	ROSSILLON			2
330	RUFFIEU			2
331	SAINT-ALBAN			2
332	SAINT-ANDRE-DE-BAGE			2
333	SAINT-ANDRE-DE-CORCY			3
334	SAINT-ANDRE-D HUIRIAT			2
335	SAINT-ANDRE-LE-BOUCHOUX			2
336	SAINT-ANDRE-SUR-VIEUX-JONC			2
337	SAINT-BENIGNE			2
338	SAINT-BENOIT			2
339	SAINT-BERNARD			3
340	ST-BOIS			1
341	ST-CHAMP			3
342	SAINTE-CROIX			3
343	SAINT-CYR-SUR-MENTHON			2
344	SAINT-DENIS-LES-BOURG			3
345	SAINT-DENIS-EN-BUGEY			3
346	SAINT-DIDIER-D AUSSIAT			2
347	SAINT-DIDIER-DE-FORMANS			3
348	SAINT-DIDIER-SUR-CHALARONNE			2
349	SAINT-ELOI			2
350	SAINT-ETIENNE-DU-BOIS			3
351	ST-ETIENNE-SUR-CHALARONNE			2
352	ST ETIENNE-SUR-REYSSOUZE			1
353	SAINTE-EUPHEMIE			4
354	ST-GENIS-POUILLY		A	4
354	ST-GENIS-POUILLY		AB	4
354	ST-GENIS-POUILLY		AC	4
354	ST-GENIS-POUILLY		AD	4
354	ST-GENIS-POUILLY		AE	4
354	ST-GENIS-POUILLY		AH	4
354	ST-GENIS-POUILLY		AI	4
354	ST-GENIS-POUILLY		AK	4
354	ST-GENIS-POUILLY		AL	6
354	ST-GENIS-POUILLY		AM	6
354	ST-GENIS-POUILLY		AN	6
354	ST-GENIS-POUILLY		AO	6
354	ST-GENIS-POUILLY		AP	6
354	ST-GENIS-POUILLY		AR	6
354	ST-GENIS-POUILLY		AS	6
354	ST-GENIS-POUILLY		AT	6
354	ST-GENIS-POUILLY		AV	6

**Liste des communes et sections cadastrales par secteur d'évaluation
du département de l'AIN**

Code commune	Libellé de commune	Préfixe	Section	Secteur
354	ST-GENIS-POUILLY		AW	6
354	ST-GENIS-POUILLY		AX	6
354	ST-GENIS-POUILLY		AY	6
354	ST-GENIS-POUILLY		AZ	6
354	ST-GENIS-POUILLY		BA	6
354	ST-GENIS-POUILLY		BB	6
354	ST-GENIS-POUILLY		BC	6
354	ST-GENIS-POUILLY		BD	6
354	ST-GENIS-POUILLY		BE	6
354	ST-GENIS-POUILLY		BH	6
354	ST-GENIS-POUILLY		BI	4
354	ST-GENIS-POUILLY		BK	6
355	SAINT-GENIS-SUR-MENTHON			3
356	SAINT-GEORGES-SUR-RENOU			1
357	ST-GERMAIN-DE-JOUX			1
358	ST-GERMAIN-LES-PAROISSES			2
359	SAINT-GERMAIN-SUR-RENOU			1
360	ST-JEAN-DE-GONVILLE			4
361	SAINT-JEAN-DE-NIOST			3
362	SAINT-JEAN-DE-THURIGNEUX			3
363	SAINT-JEAN-LE-VIEUX			3
364	SAINT-JEAN-SUR-REYSSOUZE			1
365	SAINT-JEAN-SUR-VEYLE			3
366	SAINTE-JULIE			3
367	SAINT-JULIEN-SUR-REYSSOUZE			2
368	SAINT-JULIEN-SUR-VEYLE			2
369	SAINT-JUST			3
370	SAINT-LAURENT-SUR-SAONE			3
371	SAINT-MARCEL-EN-DOBES			2
372	SAINT-MARTIN-DE-BAVEL			3
373	ST-MARTIN-DU-FRESNE			3
374	SAINT-MARTIN-DU-MONT			2
375	SAINT-MARTIN-LE-CHATEL			3
376	SAINT-MAURICE-DE-BEYNOST			4
378	SAINT-MAURICE-DE-GOURDANS			3
379	SAINT-MAURICE-DE-REMENS			3
380	SAINT-NIZIER-LE-BOUCHOUX			1
381	SAINT-NIZIER-LE-DESERT			1
382	SAINTE-OLIVE			2
383	SAINT-PAUL-DE-VARAX			2
384	SAINT-RAMBERT-EN-BUGEY			2
385	SAINT-REMY			2
386	SAINT-SORLIN-EN-BUGEY			3
387	SAINT-SULPICE			2
388	SAINT-TRIVIER-DE-COURTES			2
389	SAINT-TRIVIER-SUR-MOIGNANS			2
390	SAINT-VULBAS			3
391	SALAVRE			1

**Liste des communes et sections cadastrales par secteur d'évaluation
du département de l'AIN**

Code commune	Libellé de commune	Préfixe	Section	Secteur
392	SAMOGNAT			3
393	SANDRANS			1
396	SAULT-BRENAZ			3
397	SAUVERNY			5
398	SAVIGNEUX			3
399	SEGNY			5
400	SEILLONNAZ			1
401	SERGY			4
402	SERMOYER			2
403	SERRIERES-DE-BRIORD			2
404	SERRIERES-SUR-AIN			2
405	SERVAS			2
406	SERVIGNAT			1
407	SEYSSEL			3
408	SIMANDRE-SUR-SURAN			2
409	SONGIEU			2
410	SONTHONNAX-LA-MONTAGNE			2
411	SOUCLIN			2
412	SULIGNAT			2
413	SURJOUX			2
414	SUTRIEU			2
415	TALISSIEU			3
416	TENAY			1
417	THEZILLIEU			2
418	THIL			3
419	THOIRY		A	4
419	THOIRY		B	4
419	THOIRY		F	4
419	THOIRY		G	4
419	THOIRY		AA	4
419	THOIRY		AB	4
419	THOIRY		AC	4
419	THOIRY		AD	4
419	THOIRY		AE	5
419	THOIRY		AH	5
419	THOIRY		AI	4
419	THOIRY		AK	4
419	THOIRY		AL	4
419	THOIRY		AM	4
419	THOIRY		AN	4
419	THOIRY		AO	4
419	THOIRY		AP	4
419	THOIRY		AR	4
419	THOIRY		AS	4
419	THOIRY		AT	4
419	THOIRY		AV	4
419	THOIRY		AW	5
419	THOIRY		AX	5

**Liste des communes et sections cadastrales par secteur d'évaluation
du département de l'AIN**

Code commune	Libellé de commune	Préfixe	Section	Secteur
419	THOIRY		AY	4
419	THOIRY		AZ	4
419	THOIRY		BA	4
419	THOIRY		BB	4
419	THOIRY		BC	4
419	THOIRY		BD	4
419	THOIRY		BE	4
419	THOIRY		BH	4
419	THOIRY		BI	4
419	THOIRY		BK	4
419	THOIRY		BL	4
419	THOIRY		BM	4
419	THOIRY		BN	4
419	THOIRY		BO	4
419	THOIRY		BP	4
419	THOIRY		BR	4
419	THOIRY		BS	4
419	THOIRY		BT	4
419	THOIRY		BV	4
419	THOIRY		BW	4
419	THOIRY		BX	4
419	THOIRY		BY	4
420	THOISSEY			2
421	TORCIEU			1
422	TOSSIAT			2
423	TOUSSIEUX			3
424	TRAMOYES			3
425	LA TRANCLIERE			2
426	TREFFORT-CUISIAT			2
427	TREVOUX		AB	4
427	TREVOUX		AC	4
427	TREVOUX		AD	3
427	TREVOUX		AE	4
427	TREVOUX		AH	4
427	TREVOUX		AI	4
427	TREVOUX		AK	4
427	TREVOUX		AL	4
427	TREVOUX		AM	3
427	TREVOUX		AN	3
427	TREVOUX		AO	4
428	VALEINS			3
429	VANDEINS			1
430	VARAMBON			3
431	VAUX-EN-BUGEY			3
432	VERJON			2
433	VERNOUX			2
434	VERSAILLEUX			2
435	VERSONNEX			5

**Liste des communes et sections cadastrales par secteur d'évaluation
du département de l'AIN**

Code commune	Libellé de commune	Préfixe	Section	Secteur
436	VESANCY			6
437	VESCOURS			1
439	VESINES			1
441	VIEU-D IZENAVE			2
442	VIEU			2
443	VILLARS-LES-DOBES		AA	2
443	VILLARS-LES-DOBES		AB	2
443	VILLARS-LES-DOBES		AC	2
443	VILLARS-LES-DOBES		AD	2
443	VILLARS-LES-DOBES		AE	2
443	VILLARS-LES-DOBES		AH	2
443	VILLARS-LES-DOBES		AI	2
443	VILLARS-LES-DOBES		AK	2
443	VILLARS-LES-DOBES		AL	2
443	VILLARS-LES-DOBES		AM	2
443	VILLARS-LES-DOBES		AN	2
443	VILLARS-LES-DOBES		AO	2
443	VILLARS-LES-DOBES		AP	2
443	VILLARS-LES-DOBES		AR	2
443	VILLARS-LES-DOBES		AS	2
443	VILLARS-LES-DOBES		AT	3
443	VILLARS-LES-DOBES		AV	3
443	VILLARS-LES-DOBES		AW	3
443	VILLARS-LES-DOBES		AX	2
443	VILLARS-LES-DOBES		AY	2
443	VILLARS-LES-DOBES		AZ	2
443	VILLARS-LES-DOBES		BA	2
443	VILLARS-LES-DOBES		BB	4
443	VILLARS-LES-DOBES		BC	3
443	VILLARS-LES-DOBES		BD	3
443	VILLARS-LES-DOBES		BE	3
443	VILLARS-LES-DOBES		BH	3
443	VILLARS-LES-DOBES		BI	3
443	VILLARS-LES-DOBES		BK	3
443	VILLARS-LES-DOBES		BL	2
443	VILLARS-LES-DOBES		BM	2
443	VILLARS-LES-DOBES		BN	4
443	VILLARS-LES-DOBES		BO	3
443	VILLARS-LES-DOBES		BP	4
443	VILLARS-LES-DOBES		BR	3
443	VILLARS-LES-DOBES		BS	2
443	VILLARS-LES-DOBES		BT	3
443	VILLARS-LES-DOBES		BV	4
443	VILLARS-LES-DOBES		BW	4
443	VILLARS-LES-DOBES		BX	4
443	VILLARS-LES-DOBES		BY	2
443	VILLARS-LES-DOBES		BZ	2
443	VILLARS-LES-DOBES		CA	2

**Liste des communes et sections cadastrales par secteur d'évaluation
du département de l'AIN**

Code commune	Libellé de commune	Préfixe	Section	Secteur
444	VILLEBOIS			3
445	VILLEMOTIER			2
446	VILLENEUVE			3
447	VILLEREVERSURE			2
448	VILLES			3
449	VILLETTE-SUR-AIN			2
450	VILLIEU-LOYES-MOLLON			4
451	VIRIAT		A	3
451	VIRIAT		B	3
451	VIRIAT		C	3
451	VIRIAT		D	3
451	VIRIAT		E	3
451	VIRIAT		F	3
451	VIRIAT		G	3
451	VIRIAT		H	3
451	VIRIAT		AA	3
451	VIRIAT		AB	3
451	VIRIAT		AC	3
451	VIRIAT		AD	3
451	VIRIAT		AE	3
451	VIRIAT		AH	3
451	VIRIAT		AI	3
451	VIRIAT		AK	3
451	VIRIAT		AL	3
451	VIRIAT		AM	3
451	VIRIAT		AN	3
451	VIRIAT		AO	3
451	VIRIAT		AP	3
451	VIRIAT		AR	3
451	VIRIAT		AS	3
451	VIRIAT		AT	3
451	VIRIAT		AV	3
451	VIRIAT		AW	3
451	VIRIAT		AX	3
451	VIRIAT		AY	3
451	VIRIAT		BB	3
451	VIRIAT		BC	3
451	VIRIAT		BD	3
451	VIRIAT		BE	3
451	VIRIAT		BH	3
451	VIRIAT		BI	3
451	VIRIAT		BK	3
451	VIRIAT		BL	4
451	VIRIAT		BM	3
451	VIRIAT		BN	4
451	VIRIAT		BO	3
451	VIRIAT		BP	3
451	VIRIAT		BR	3

**Liste des communes et sections cadastrales par secteur d'évaluation
du département de l'AIN**

Code commune	Libellé de commune	Préfixe	Section	Secteur
451	VIRIAT		BS	3
451	VIRIAT		BT	3
451	VIRIAT		BV	3
451	VIRIAT		BW	3
451	VIRIAT		BX	3
451	VIRIAT		ZA	3
451	VIRIAT		ZB	3
451	VIRIAT		ZC	3
451	VIRIAT		ZD	3
451	VIRIAT		ZE	3
451	VIRIAT		ZH	3
451	VIRIAT		ZI	3
451	VIRIAT		ZK	3
451	VIRIAT		ZL	3
451	VIRIAT		ZM	3
451	VIRIAT		ZN	3
451	VIRIAT		ZO	3
451	VIRIAT		ZP	3
451	VIRIAT		ZR	3
451	VIRIAT		ZS	3
451	VIRIAT		ZT	3
451	VIRIAT		ZV	3
451	VIRIAT		ZW	3
451	VIRIAT		ZX	3
451	VIRIAT		ZY	3
452	VIRIEU-LE-GRAND			3
453	VIRIEU-LE-PETIT			1
454	VIRIGNIN			3
456	VONGNES			3
457	VONNAS			3

Grille tarifaire du département de l'Ain

Catégories	Tarifs (€ / m ²)						
	Secteur 1	Secteur 2	Secteur 3	Secteur 4	Secteur 5	Secteur 6	Secteur 7
ATE1	32,9	37,0	47,4	56,5	62,7	81,0	116,8
ATE2	36,9	41,1	52,5	59,6	69,9	69,9	69,9
ATE3	34,5	34,5	34,5	34,5	34,5	34,5	34,5
BUR1	76,0	97,2	110,3	122,9	122,9	139,1	195,6
BUR2	104,8	115,4	130,1	134,3	134,3	154,4	232,6
BUR3	62,3	86,2	107,6	129,6	131,3	158,5	208,1
CLI1	22,4	22,4	85,5	85,5	123,1	123,1	123,1
CLI2	39,3	94,0	94,0	94,0	94,0	94,0	94,0
CLI3	50,0	95,4	127,2	147,7	147,7	147,7	147,7
CLI4	100,0	116,0	132,0	148,0	164,0	180,0	196,0
DEP1	5,0	13,9	16,8	30,8	37,2	52,1	72,9
DEP2	34,9	34,9	43,1	46,9	47,9	75,6	132,9
DEP3	3,2	13,6	13,6	19,6	19,6	67,3	68,3
DEP4	6,9	21,8	32,1	38,7	51,4	55,5	59,5
DEP5	24,6	24,6	29,3	39,6	39,6	50,5	90,8
ENS1	19,8	19,8	36,7	36,7	36,7	49,7	49,7
ENS2	45,6	45,6	84,8	84,8	84,8	114,5	114,5
HOT1	55,5	55,5	55,5	72,2	92,4	146,9	175,8
HOT2	32,3	32,3	46,3	46,3	46,3	114,7	124,7
HOT3	37,5	39,9	61,9	61,9	61,9	73,2	90,4
HOT4	44,4	44,4	45,3	48,9	52,8	57,0	61,6
HOT5	16,7	50,9	77,0	103,1	143,8	178,3	182,9
IND1	27,2	45,2	48,1	54,1	54,1	58,8	58,8
IND2	0,2	0,2	0,2	0,2	0,2	0,2	0,2
MAG1	40,2	73,9	92,0	113,4	129,6	150,8	222,5
MAG2	49,4	72,2	88,3	115,3	150,1	150,1	258,4
MAG3	40,0	66,7	170,4	366,8	366,8	366,8	366,8
MAG4	27,9	45,8	77,1	94,5	101,7	101,7	107,3
MAG5	57,8	57,8	60,1	81,0	108,4	133,7	159,0
MAG6	46,9	46,9	61,6	63,8	76,4	89,8	89,8
MAG7	30,8	30,8	30,8	30,8	30,8	30,8	30,8
SPE1	9,1	20,6	45,1	45,1	69,6	69,6	69,6
SPE2	3,4	16,4	34,0	47,1	59,7	100,1	100,1
SPE3	34,8	38,3	38,3	38,3	61,3	160,2	160,2
SPE4	0,8	0,8	0,8	0,8	0,8	0,8	0,8
SPE5	0,4	0,4	0,4	0,4	0,4	0,4	0,4
SPE6	55,4	55,4	64,7	67,7	88,3	103,1	120,4
SPE7	31,4	45,5	60,7	60,7	84,0	95,5	134,4

Réservé à l'administration
Pdv : 001

Liste des parcelles affectées de coefficients de localisation du département de l'AIN

Pour les lignes où une section (respectivement une commune) figure sans parcelles, le coefficient de localisation indiqué s'applique à toutes les parcelles de la section (respectivement la commune), à l'exception des parcelles expressément listées par la suite.

Code commune	Libellé de commune	Préfixe	Section	Parcelle	Coefficient
113	CONDEISSIAT		B	40	0,9
113	CONDEISSIAT		B	80	0,9
113	CONDEISSIAT		B	710	0,9
113	CONDEISSIAT		B	958	0,9
130	CRAS-SUR-REYSSOUZE		C	544	1,15
130	CRAS-SUR-REYSSOUZE		C	555	1,15
130	CRAS-SUR-REYSSOUZE		C	771	1,15
130	CRAS-SUR-REYSSOUZE		C	777	1,15
130	CRAS-SUR-REYSSOUZE		C	778	1,15
130	CRAS-SUR-REYSSOUZE		C	780	1,15
130	CRAS-SUR-REYSSOUZE		C	781	1,15
130	CRAS-SUR-REYSSOUZE		C	1035	1,15
130	CRAS-SUR-REYSSOUZE		C	1036	1,15
130	CRAS-SUR-REYSSOUZE		C	1113	1,15
130	CRAS-SUR-REYSSOUZE		C	1157	1,15
130	CRAS-SUR-REYSSOUZE		C	1204	1,15
130	CRAS-SUR-REYSSOUZE		C	1209	1,15
130	CRAS-SUR-REYSSOUZE		C	1219	1,15
130	CRAS-SUR-REYSSOUZE		C	1221	1,15
130	CRAS-SUR-REYSSOUZE		C	1224	1,15
130	CRAS-SUR-REYSSOUZE		C	1225	1,15
130	CRAS-SUR-REYSSOUZE		C	1227	1,15
130	CRAS-SUR-REYSSOUZE		C	1229	1,15
130	CRAS-SUR-REYSSOUZE		C	1241	1,15
130	CRAS-SUR-REYSSOUZE		C	1242	1,15
130	CRAS-SUR-REYSSOUZE		C	1245	1,15
130	CRAS-SUR-REYSSOUZE		C	1246	1,15
130	CRAS-SUR-REYSSOUZE		C	1270	1,15
130	CRAS-SUR-REYSSOUZE		C	1271	1,15
130	CRAS-SUR-REYSSOUZE		C	1272	1,15
130	CRAS-SUR-REYSSOUZE		C	1273	1,15
130	CRAS-SUR-REYSSOUZE		C	1274	1,15
146	DOMPIERRE-SUR-CHALARONNE		AA	85	0,9
354	ST-GENIS-POUILLY		A	1635	1,15
354	ST-GENIS-POUILLY		A	1642	1,15
354	ST-GENIS-POUILLY		A	1644	1,15
419	THOIRY		AE	63	1,1
419	THOIRY		AE	66	1,1
419	THOIRY		AE	67	1,1
419	THOIRY		AE	68	1,1
419	THOIRY		AW	31	1,1
419	THOIRY		AW	32	1,1
419	THOIRY		AW	35	1,1
419	THOIRY		AW	36	1,1

Liste des parcelles affectées de coefficients de localisation du département de l'AIN

Pour les lignes où une section (respectivement une commune) figure sans parcelles, le coefficient de localisation indiqué s'applique à toutes les parcelles de la section (respectivement la commune), à l'exception des parcelles expressément listées par la suite.

419	THOIRY		AW	38	1,1
419	THOIRY		AW	58	1,1
419	THOIRY		AW	59	1,1
419	THOIRY		AW	60	1,1
419	THOIRY		AW	64	1,1
419	THOIRY		AW	65	1,1
419	THOIRY		AW	67	1,1
419	THOIRY		AW	69	1,1
419	THOIRY		AW	70	1,1
419	THOIRY		AW	72	1,1
419	THOIRY		AW	73	1,1
419	THOIRY		AW	74	1,1
419	THOIRY		AW	75	1,1
419	THOIRY		AW	78	1,1
419	THOIRY		AW	79	1,1
419	THOIRY		AX	43	1,1
419	THOIRY		AX	46	1,1
419	THOIRY		AX	49	1,1

01_Pref_Préfecture de l'Ain

01-2016-06-10-002

Arrêté Préfectoral du 10 juin 2016 portant projet
d'extension du périmètre de la communauté de communes
de la Plaine de l'Ain



Liberté • Égalité • Fraternité

RÉPUBLIQUE FRANÇAISE

PREFET DE L'AIN

PREFECTURE DE L'AIN
DIRECTION DES RELATIONS
AVEC LES COLLECTIVITES LOCALES
BUREAU DU DEVELOPPEMENT LOCAL
ET DE L'INTERCOMMUNALITE
RÉF. : AP PÉRIMETRE N°6

ARRÊTÉ portant projet d'extension du périmètre de la communauté de communes de la Plaine de l'Ain

Le préfet de l'Ain

Vu le code général des collectivités territoriales et notamment son article L.5210-1-1 ;

Vu la loi n°2015-991 du 7 août 2015 portant nouvelle organisation territoriale de la République et notamment le II de l'article 35 ;

Vu l'arrêté préfectoral du 21 mars 1997 modifié portant actualisation des statuts du district Rhône – Chartreuse de Portes, transformé en communauté de communes par arrêté préfectoral du 19 décembre 2001 ;

Vu l'arrêté préfectoral du 25 octobre 2002 modifié portant constitution de la communauté de communes de la Plaine de l'Ain ;

Vu l'arrêté préfectoral du 12 janvier 2007 portant modification des compétences et de certaines règles de fonctionnement de la communauté de communes de la Vallée de l'Albarine ;

Vu l'arrêté préfectoral du 23 mars 2016 portant schéma départemental de coopération intercommunale pour le département de l'Ain et notamment ses prescriptions n°6 relative à la fusion des communautés de communes de la Plaine de l'Ain, de la Vallée de l'Albarine et Rhône-Chartreuse de Portes et n°7 relative à l'extension du périmètre de la communauté de communes du Plateau d'Hauteville aux communes d'Evosges, Hostiaz et Haut-Valromey, ensemble sa publication au recueil des actes administratifs de la préfecture de l'Ain le 24 mars 2016 ;

Vu les modifications des propositions n° 6 et 7 du schéma départemental de coopération intercommunale adoptées lors de la commission départementale de coopération intercommunale dans sa séance du 10 juin 2016 ;

Considérant que le projet d'extension de la communauté de communes de la Plaine de l'Ain répond aux objectifs fixés à l'article L 5210-1-1 du code général des collectivités territoriales dans sa rédaction issue de la loi du 7 août 2015 précitée et prend en compte les orientations définies au III du même article ;

Sur proposition de la secrétaire générale de la préfecture ;

A R R Ê T E

Article 1. - Sont incluses dans le projet de modification du périmètre de la communauté de communes de la Plaine de l'Ain les communes d'Ambérieu-en-Bugey, Ambronay, Ambutrix, Arandas, Argis, Bénonces, Bettant, Blyes, Bourg-Saint-Christophe, Briord, Chaley, Charnoz-sur-Ain, Château-Gaillard, Chazey-sur-Ain, Cleyzieu, Conand, Douvres, Faramans, Innimond, Joyeux, L'Abergement-de-Varey, Lagnieu, Le Montellier, Leyment, Loyettes, Lhuis, Lompnas, Marchamp, Meximieux, Montagnieu, Nivollet-Montgriffon, Oncieu, Ordonnaz, Pérouges, Rignieux-le-Franc, Saint-Denis-en-Bugey, Sainte-Julie, Saint-Eloi, Saint-Jean-de-Niost, Saint-Maurice-de-Gourdans, Saint-Maurice-de-Rémens, Saint-Rambert-en-Bugey, Saint-Sorlin-en-Bugey, Saint-Vulbas, Sault-Brénaz, Seillonnaz, Serrières-de-Briord, Souclin, Tenay, Torcieu, Vaux-en-Bugey, Villebois, Villieu-Loyes-Mollon,

Préfecture de l'Ain – 45 avenue Alsace-Lorraine – CS 80400 - 01012 BOURG-EN-BRESSE CEDEX
Tél. 04 74 32 30 00 – Télécopie 04 74 23 26 56

Article 2. - La secrétaire générale de la préfecture est chargée de l'exécution du présent arrêté qui sera publié au recueil des actes administratifs de la préfecture et notifié aux présidents des communautés de communes de la Plaine de l'Ain, de la vallée de l'Albarine et Rhône-Chartreuse de Portes et aux maires des communes concernées, afin que leurs conseils délibèrent en application de la loi dans un délai de 75 jours à compter de cette notification.

Bourg-en-Bresse, le 10 juin 2016

Signé le Préfet,

Laurent Touvet

01_Pref_Préfecture de l'Ain

01-2016-06-10-004

Arrêté Préfectoral du 10 juin 2016 portant projet de
modification du périmètre de la communauté de communes
Bugey Sud



Liberté • Égalité • Fraternité
RÉPUBLIQUE FRANÇAISE

PREFET DE L'AIN

DIRECTION DES RELATIONS
AVEC LES COLLECTIVITES LOCALES
BUREAU DU DEVELOPPEMENT LOCAL
ET DE L'INTERCOMMUNALITE
RÉF. : AP PERIMETRE N°8

**ARRÊTÉ portant projet de modification du périmètre de la
communauté de communes Bugey Sud**

Le préfet de l'Ain

Vu le code général des collectivités territoriales et notamment son article L.5210-1-1 ;

Vu la loi n°2015-991 du 7 août 2015 portant nouvelle organisation territoriale de la République et notamment le III de son article 35 ;

Vu l'arrêté préfectoral du 29 octobre 2006 portant modification des compétences de la communauté de communes du Valromey ;

Vu l'arrêté préfectoral du 30 mai 2013 portant création d'une communauté de communes par fusion des communautés de communes Belley bas Bugey, Bugey-Arène-Furans, du Colombier et Terre d'Eaux et extension du périmètre à la commune d'Artemare, dénommée *communauté de communes Bugey Sud* par arrêté préfectoral du 10 octobre 2013 ;

Vu l'arrêté préfectoral du 23 mars 2016 portant schéma départemental de coopération intercommunale pour le département de l'Ain et notamment ses prescriptions n°7 et 8, ensemble sa publication au recueil des actes administratifs de la préfecture de l'Ain le 24 mars 2016 ;

Vu la modification des propositions n° 7 et 8 du schéma départemental de coopération intercommunale adoptée lors de la commission départementale de coopération intercommunale du 10 juin 2016 ;

Considérant que la modification du périmètre de la communauté de communes Bugey Sud répond aux objectifs fixés à l'article L.5210-1-1 du code général des collectivités territoriales dans sa rédaction issue de la loi du 7 août 2015 précitée et prend en compte les orientations définies au III du même article ;

Sur proposition de la secrétaire générale de la préfecture ;

A R R Ê T E

Article 1. - Sont incluses dans le projet de modification du périmètre de la communauté de communes Bugey Sud les communes d'Ambléon, Andert-et-Condon, Arboys-en-Bugey, Artemare, Armix, Belley, Belmont-Luthézieu, Béon, Brénaz, Brégnier-Cordon, Brens, Ceyzérieu, Champagne-en-Valromey, Chavornay, Chazey-Bons, Cheignieu-la-Balme, Colomieu, Contrevoz, Conzieu, Cressin-Rochefort, Culoz, Cuzieu, Flaxieu, Groslée-Saint-Benoît, Haut Valromey, Izieu, La Burbanche, Lavours, Lochieu, Lompnieu, Magnieu, Marignieu, Massignieu-de-Rives, Murs-et-Gélignieux, Parves et Nattages, Peyrieu, Polliou, Prémeyzel, Pugieu, Rossillon, Ruffieu, Saint-Champ, Saint-Germain-les-Paroisses, Saint-Martin-de-Bavel, Sutrieu, Talissieu, Vieu, Virieu-le-Grand, Virieu-le-Petit, Viriginin et Vongnes.

Article 2. - La secrétaire générale de la préfecture est chargée de l'exécution du présent arrêté qui sera publié au recueil des actes administratifs de la préfecture et notifié aux présidents des communautés de communes Bugey Sud et du Valromey et aux maires des 51 communes concernées, afin que leurs conseils se prononcent en application de la loi dans un délai de 75 jours à compter de cette notification.

Bourg-en-Bresse, le 10 juin 2016

Signé le Préfet,

Laurent Touvet

Préfecture de l'Ain – 45 avenue Alsace-Lorraine – CS 80400 - 01012 BOURG-EN-BRESSE CEDEX
Tél. 04 74 32 30 00 – Télécopie 04 74 23 26 56

01_Pref_Préfecture de l'Ain

01-2016-06-10-003

Arrêté Préfectoral du 10 juin 2016 portant projet de
modification du périmètre de la communauté de communes
du Plateau d'Hauteville

DIRECTION DES RELATIONS
AVEC LES COLLECTIVITES LOCALES
BUREAU DU DEVELOPPEMENT LOCAL
ET DE L'INTERCOMMUNALITE
RÉF. : AP PRESCRIPTION N°7

*ARRÊTÉ portant projet de modification du périmètre de la
communauté de communes du Plateau d'Hauteville*

Le préfet de l'Ain

Vu le code général des collectivités territoriales et notamment son article L.5210-1-1 ;

Vu la loi n°2015-991 du 7 août 2015 portant nouvelle organisation territoriale de la République et notamment le III de l'article 35 ;

Vu l'arrêté préfectoral du 12 octobre 2006 portant modification des compétences de la communauté de communes du Plateau d'Hauteville ;

Vu l'arrêté préfectoral du 29 octobre 2006 portant modification des compétences de la communauté de communes du Valromey ;

Vu l'arrêté préfectoral du 12 janvier 2007 portant modification des compétences et de certaines règles de fonctionnement de la communauté de communes de la Vallée de l'Albarine ;

Vu l'arrêté préfectoral du 23 mars 2016 portant schéma départemental de coopération intercommunale pour le département de l'Ain et notamment ses prescriptions n° 6, n° 7 et n° 8, ensemble sa publication au recueil des actes administratifs de la préfecture de l'Ain le 24 mars 2016 ;

Vu la modification des propositions 7 et 8 du schéma départemental de coopération intercommunale adoptée lors de la commission départementale de coopération intercommunale ;

Considérant que la modification du périmètre de la communauté de communes du Plateau d'Hauteville répond aux objectifs fixés à l'article L.5210-1-1 du code général des collectivités territoriales dans sa rédaction issue de la loi du 7 août 2015 précitée et prend en compte les orientations définies au III du même article ;

Sur proposition de la secrétaire générale de la préfecture ;

A R R Ê T É

Article 1. - Sont incluses dans le projet de modification du périmètre de la communauté de communes du Plateau d'Hauteville, les communes d'Aranc, Champdor-Corcelles, Corlier, Cormaranche-en-Bugey, Evosges, Hauteville-Lompnes, Hostiaz, Prémillieu et Thézillieu.

Article 2. - La secrétaire générale de la préfecture est chargée de l'exécution du présent arrêté qui sera publié au recueil des actes administratifs de la préfecture et notifié aux présidents des communautés de communes du Plateau d'Hauteville, de la Vallée de l'Albarine et aux maires des communes concernées, afin que leurs conseils délibèrent en application de la loi dans un délai de 75 jours à compter de cette notification.

Bourg-en-Bresse, le 10 juin 2016



Signé le Préfet,

Laurent Touvet

01_Pref_Préfecture de l'Ain

01-2016-06-13-002

Décision de délégation de signature du directeur des
EHPAD d'Amberieu en Bugey, de Tenay, de St Vulbas et
Pont d'Ain



Claire
Fontaine

RESIDENCE

DECISION

Le Directeur

des EHPAD Résidence Fontelune d'Ambérieu en Bugey, la Maison A Soie à Tenay, la Résidence
Claire Fontaine à Saint Vulbas, L'EHPAD La Catherinette à Pont d'Ain.

VU : Le Code de l'action sociale et des familles notamment dans ses articles L.315-17, D 315-67 à 315-71

VU : La Loi 2002-2 du 2 janvier 2002 rénovant l'action sociale et médico-sociale,

VU : Le Décret n° 2007-1930 du 26 décembre 2007 portant statut particulier du corps des directeurs
d'établissements sanitaires, sociaux et médico-sociaux de la fonction publique hospitalière

VU : La convention de direction commune entre les EHPAD « résidence Fontelune » d'AMBERIEU EN
BUGEY, « la Maison A Soie » de TENAY, la Résidence Claire Fontaine de SAINT VULBAS, l'EHPAD La
Catherinette à PONT D'AIN en date du 1^{er} février 2015

DECIDE

Article 1 : une délégation de signature est accordée à M. Philippe POULAIN, directeur adjoint aux
EHPAD Résidence Claire Fontaine à Saint Vulbas, Résidence Fontelune à Ambérieu en Bugey et Maison A
Soie de Tenay, EHPAD La Catherinette à Pont D'Ain pour signer en lieu et place de M. Patrick CRETINON
directeur, les actes de gestion courante suivants pour les EHPAD ci-dessus désignés :

1/ Bons de commande et attestations de service

- Les bons de commandes et les ordres de service,
- Les actes réglementaires concernant la gestion des établissements : contrats d'assurance,
multirisques, véhicule, risques statutaires, les contrats de maintenance,

2/ Actes liés aux fonctions d'ordonnateur



- Les mandats de dépenses et titres de recette

3/ Les actes liés aux fonctions de gestion de ressources humaines

- toutes décisions titularisations, radiation des cadres, notation et évaluation du
personnel,

Direction Commune

- Résidence Fontelune Ambérieu en Bugey,
Résidence Claire Fontaine Saint Vulbas,
La Maison A Soie Tenay
EHPAD La Catherinette Pont d'Ain



Claire
Fontaines

R
E
S
I
D
E
N
C

- Autorisations d'utilisation du véhicule personnel
- Ordre de mission
- Autorisation de congés (sauf cadre de direction)
- Conventions de formation continue et tout acte liés à la formation
- Contrat de recrutement
- Convention concernant les stages des personnes extérieures de l'établissement
- Assignation des personnels en cas de grève
- Déclaration d'accident du travail
- Etat et frais de déplacement

4/ Actes liés aux fonctions d'administrateur de garde

- autorisation de transport de corps
- tout acte permettant la continuité du service et lié à cette fonction

5/ actes liés aux fonctions de directeur adjoint

- Les procédures urgentes en lien avec l'ARS ou la DIPAS

Article 2 : Cette délégation est valable à compter du 13 juin 2016. Elle fait l'objet d'une évaluation régulière et d'une information au directeur concernant les actes passés par délégation.

Article 3 : Cette délégation est :

- publiée au recueil des actes administratifs,
- communiquée aux différents trésoriers, aux représentants de l'état
- Fait l'objet d'une publication au sein de l'établissement

Ampliation de la présente décision à :

- L'intéressé(e).

Saint Vulbas, le 13 juin 2016

Le Directeur,
Patrick CRETINON

Direction Commune
- Résidence Fontelune Ambérieu en Bugey,
Résidence Claires fontaines Saint Vulbas,
La Maison A Soie Tenay
EHPAD La Catherinette Pont d'Ain