




**Légende hydrogéomorphologie**

-  Lit mineur
-  Ancien lit mineur
-  Bras de décharge
-  Bras secondaire
-  Lit majeur inondable
-  Talus net
-  Talus peu net
-  Digue
-  Pont
-  Seuil
-  Moulin

**Ouvrages**  
 175.31 niveau Amont  
 175.31 niveau Aval

**Aléa crue 1935**

-  Aléa faible
-  Aléa moyen
-  Aléa fort



**PPRi de la Reyssouze  
Atlas des zones inondables**

Aléa - crue type 1935  
Commune de Servignat

Direction départementale des territoires de l'Ain  
23 rue Bourgmayer BP 90410  
01012 BOURG EN BRESSE CEDEX  
Service Prospective Urbanisme Risques



Date  
07/09/11

Echelle  
1/10 000e