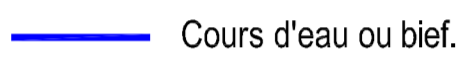














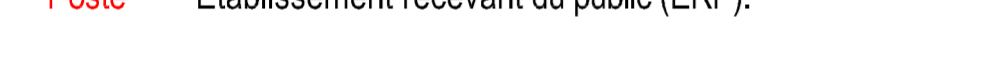
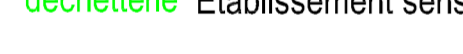
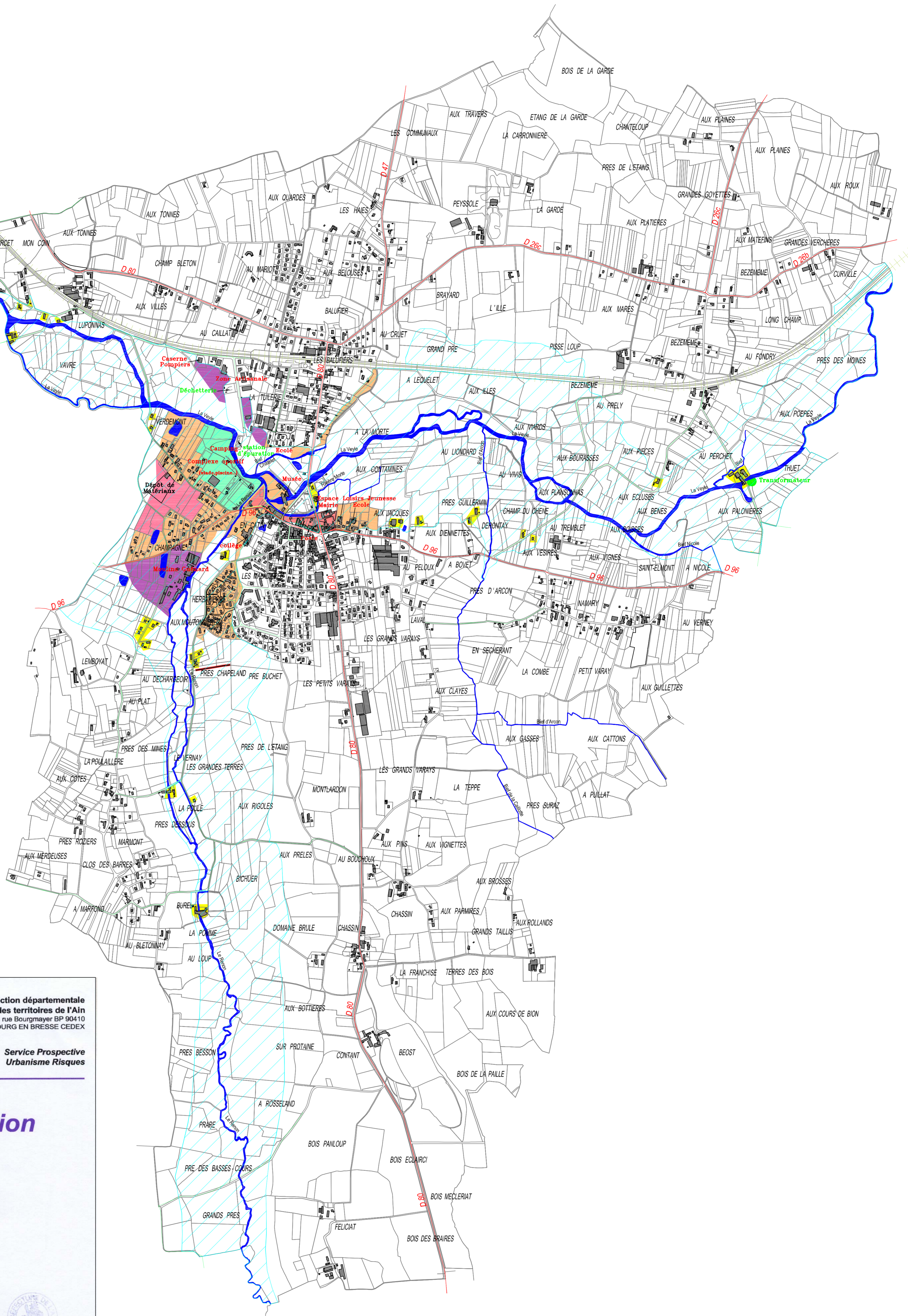


ECHELLE:1/10 000

LEGENDE :

-  Cours d'eau ou bief.
-  Voirie principale.
-  Voirie secondaire.
-  Voie ferrée.
-  centre urbain.
-  Zone urbanisée hors centre urbain.
-  Habitat ou bâti isolé.
-  Zone d'activité économique.
-  Zone de loisirs.
-  Zone urbanisable.
-  Etablissements Blanc
-  Secteur de commerces et de services
-  Champ d'expansion des crues à préserver.
-  Limite de la zone inondable.
-  Poste Etablissement recevant du public (ERP).
-  déchetterie Etablissement sensible (STEP, station de pompage, etc.).
-  Digue de protection.



**Direction départementale
des territoires de l'Ain**
23 rue Bourgmayer BP 90410
01012 BOURG EN BRESSE CEDEX

**Service Prospective
Urbanisme Risques**

Plan de prévention des risques Veyre aval

Inondations de la Veyre et de ses affluents

Commune de Vonnas

Vu pour rester annexé à notre
arrêté de ce jour,
Bourg-en-Bresse, le 22 JUIL. 2011

signé : Philippe GALLI

Carte des enjeux

Prescrit le : 28 octobre 2009
Mis à l'enquête publique
du : 11 avril au 13 mai 2011
Approuvé le :
22 JUIL. 2011

