






# Plan de Prévention des Risques

"Inondation, crues torrentielles, glissements  
de terrain et ruissellements sur versant"

Commune de Varambon

Carte des enjeux

## LEGENDE

-  ZONE D'HABITAT
-  ZONE D'ACTIVITES
-  ZONE D'URBANISATION FUTURE

Nord



Signé : Bernard TOMASINI

Prescrit le : 21 Juin 2001

mis à l'enquête publique  
du : 12 NOV. 2002

au : 30 NOV. 2002

Approuvé le : 17 FEV. 2003

échelle : 1/5000<sup>e</sup>

référence

date :

Service Ingénierie Environnement  
Cellule Environnement et Paysage  
23 rue Bourgmayr  
01012 Bourg-en-Bresse  
téléphone 04 74 45 63 19

