



Plan de Prévention des Risques Crues torrentielles

Commune de Brion

Carte des aléas



VU pour rester annexé à notre arrêté de ce jour,
Bourg-en-Bresse, le **29 MAI 2009**

Prescrit le : 10 novembre 2000
Modifié le : 9 novembre 2006
Mis à l'enquête publique

signé Régis GUYOT

du :
au :
Approuvé le : **29 MAI 2009**



Direction Départementale
de l'Équipement de l'An
Service Risques et Prévention
Cellule Prévention des Risques
23 RUE BOURGMAYER
BP 410
01012 BOURG EN BRESSE CEDEX

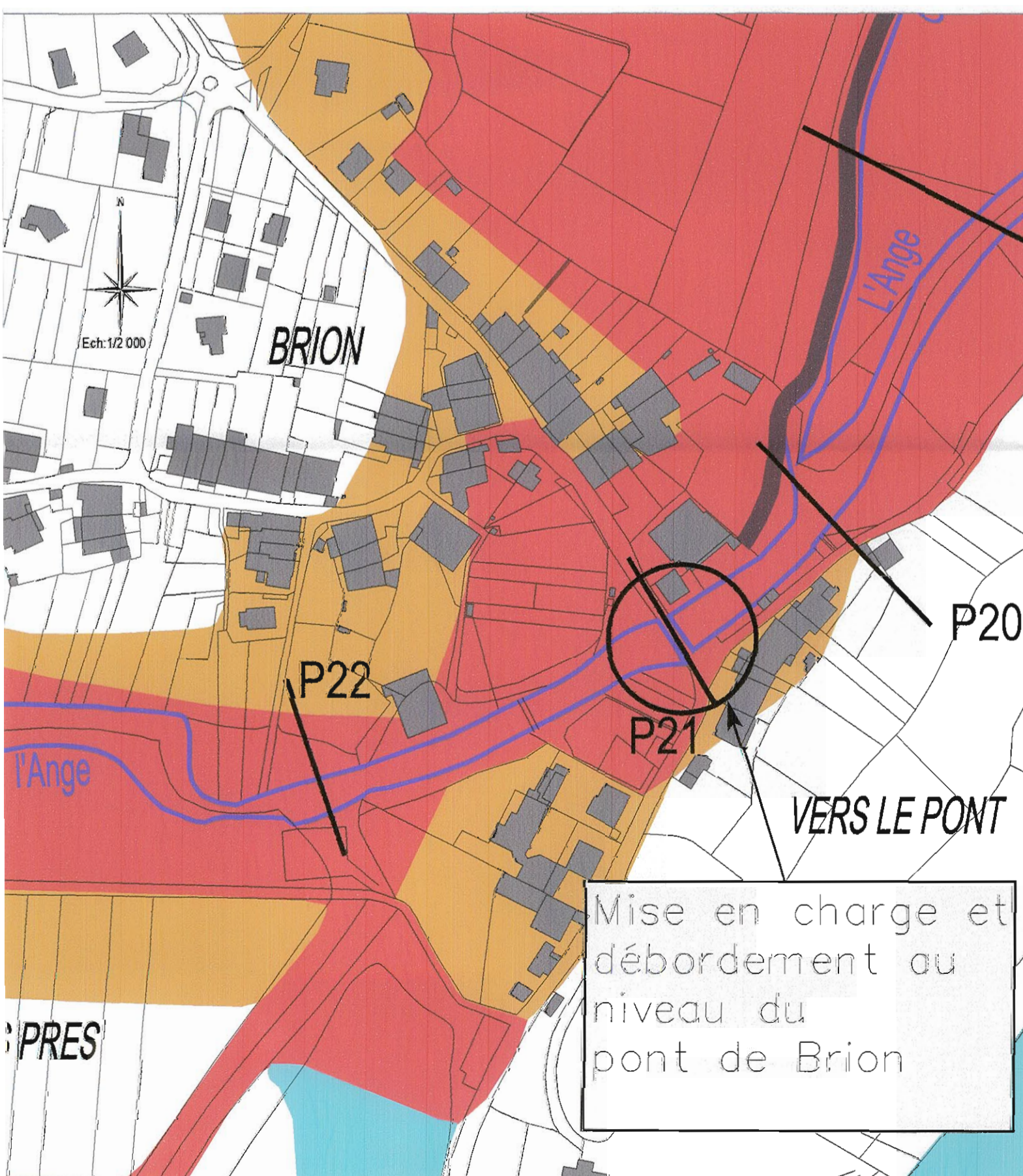


LEGENDE :

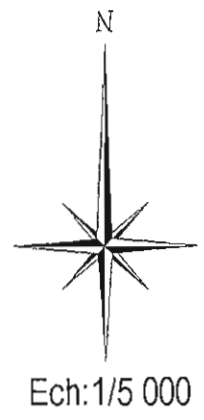
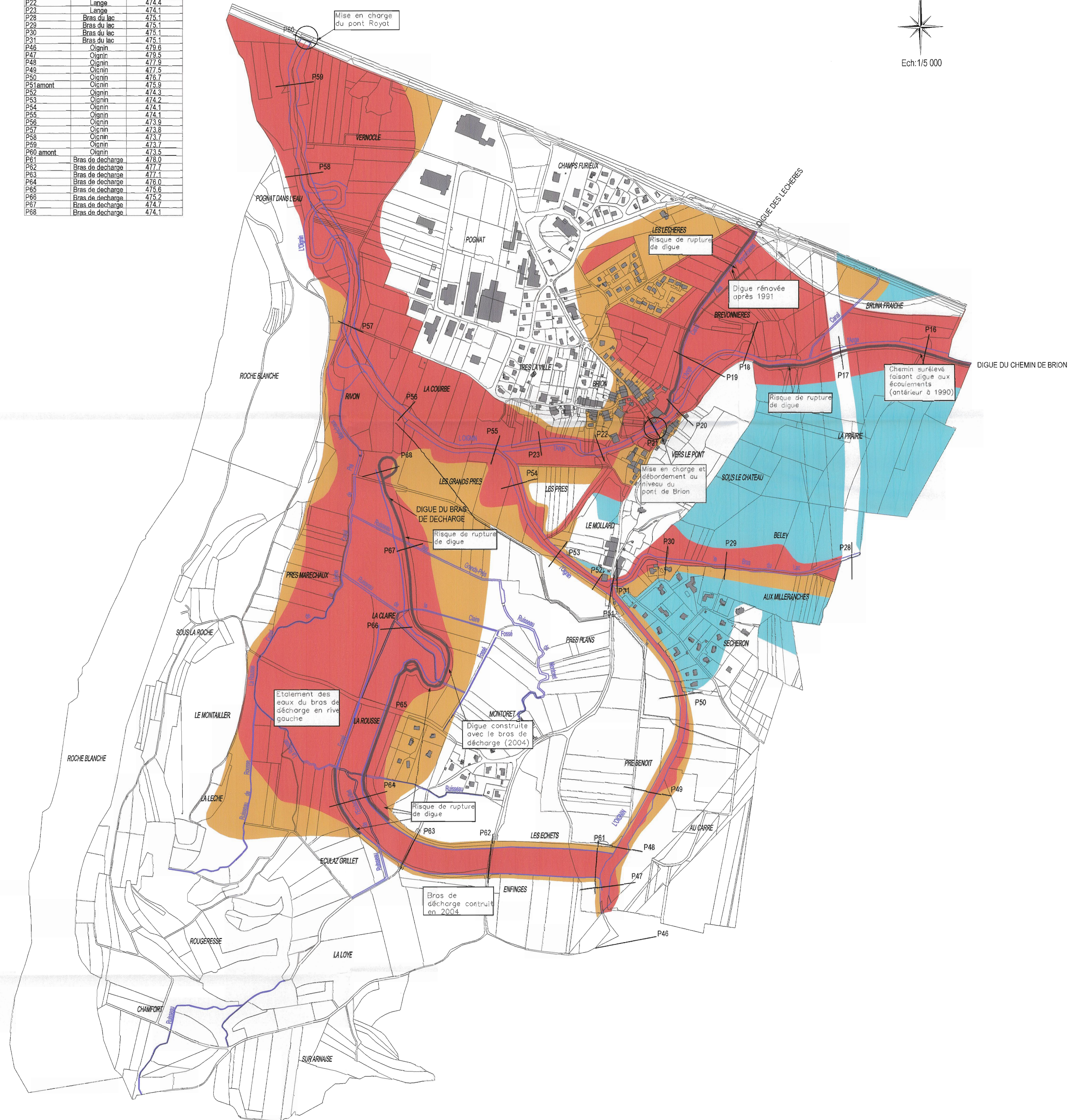
- Aléa fort
- Aléa moyen
- Aléa faible
- Facteur d'aggravation des débordements
- Digos

Critères de définition du degré d'aléa inondation :

Hauteur d'eau en m	Vitesse d'écoulement		
	Faible (stockage)	Moyenne (écoulement)	Forte (grand écoulement)
h < 0,5	Faible	Moyen	Fort
0,5 < h < 1	Moyen	Moyen	Fort
h > 1	Fort	Fort	Fort



Profil	Cours d'eau	Cote de référence (m NGF)
P16	Lange	477,7
P17	Lange	477,2
P18	Lange	476,8
P19	Lange	476,7
P20	Lange	476,5
P21 amont	Lange	476,4
P21 aval	Lange	475,8
P22	Lange	474,4
P23	Lange	474,1
P28	Bras du lac	475,1
P29	Bras du lac	475,1
P30	Bras du lac	475,1
P31	Bras du lac	476,1
P46	Oignin	479,6
P47	Oignin	479,5
P48	Oignin	477,9
P49	Oignin	477,5
P50	Oignin	476,7
P51 amont	Oignin	475,9
P52	Oignin	474,3
P53	Oignin	474,2
P54	Oignin	474,1
P55	Oignin	474,1
P56	Oignin	473,9
P57	Oignin	473,8
P58	Oignin	473,7
P59	Oignin	473,7
P60 amont	Oignin	473,5
P61	Bras de décharge	478,0
P62	Bras de décharge	477,7
P63	Bras de décharge	477,1
P64	Bras de décharge	476,0
P65	Bras de décharge	475,6
P66	Bras de décharge	475,2
P67	Bras de décharge	474,7
P68	Bras de décharge	474,1



Ech: 1/5 000