

Plan de Prévention des Risques "inondation"




VU pour rester annexé à notre
arrêté de ce jour,
Bourg-en-Brasse, le: **29 NOV 2001**
Par délégation du Préfet
Le Chef du SDP-PC
Marine CLEMENT

Commune de Blyes
Plan de zonage

Prescrit le : 20 mars 2000
Mis à l'enquête publique du : 27 août 2001
au : 14 septembre 2001
Approuvé le : **29 NOV 2001**

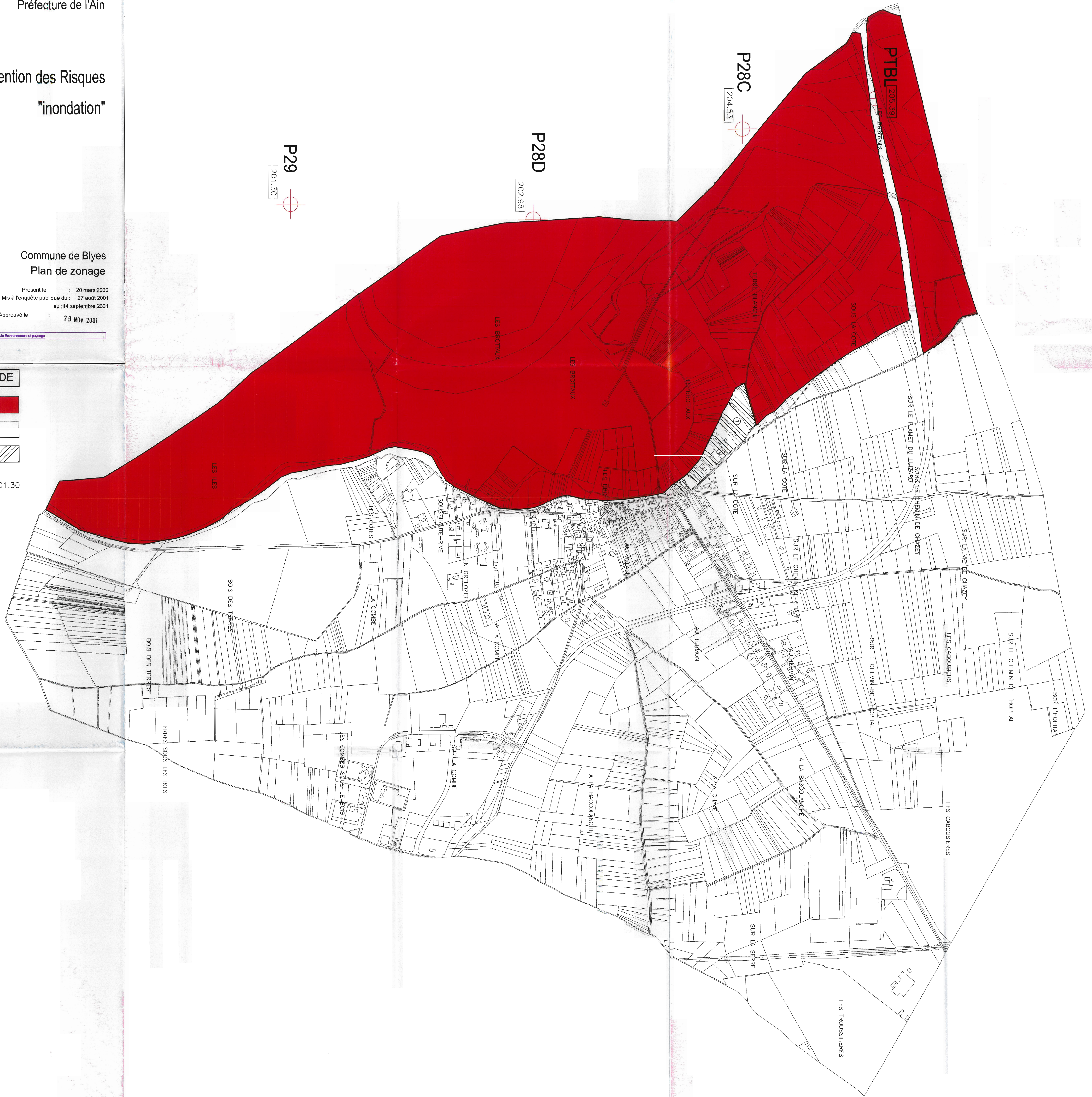
Service Ingénierie Environnement - Cellule Environnement et paysage

LEGENDE

- Zone rouge 
- Zone blanche 
- Zone blanche indice 1 

Niveau de référence (IGN69) 201.30

ECHELLE: 1/5000^e



Nord