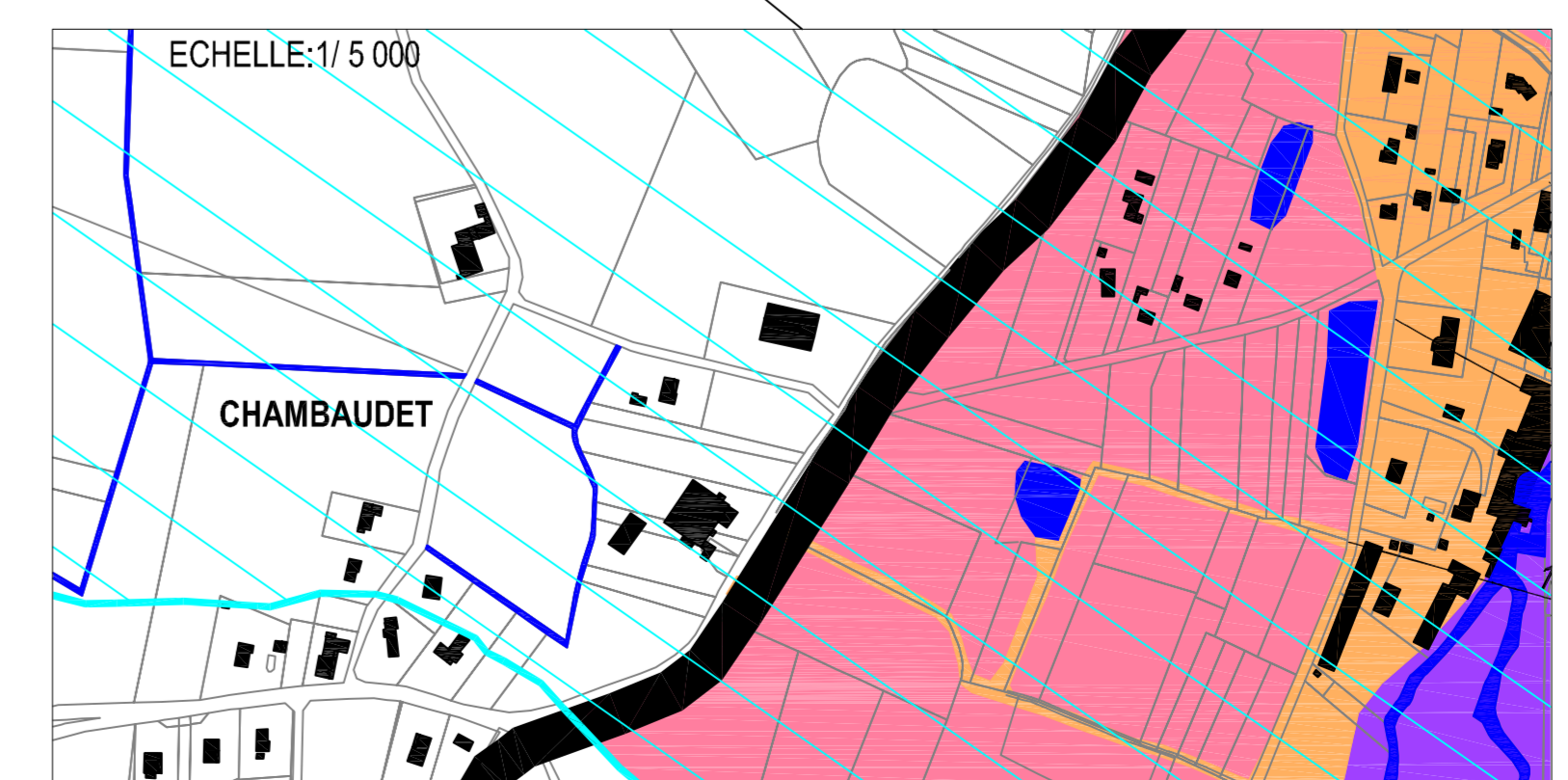
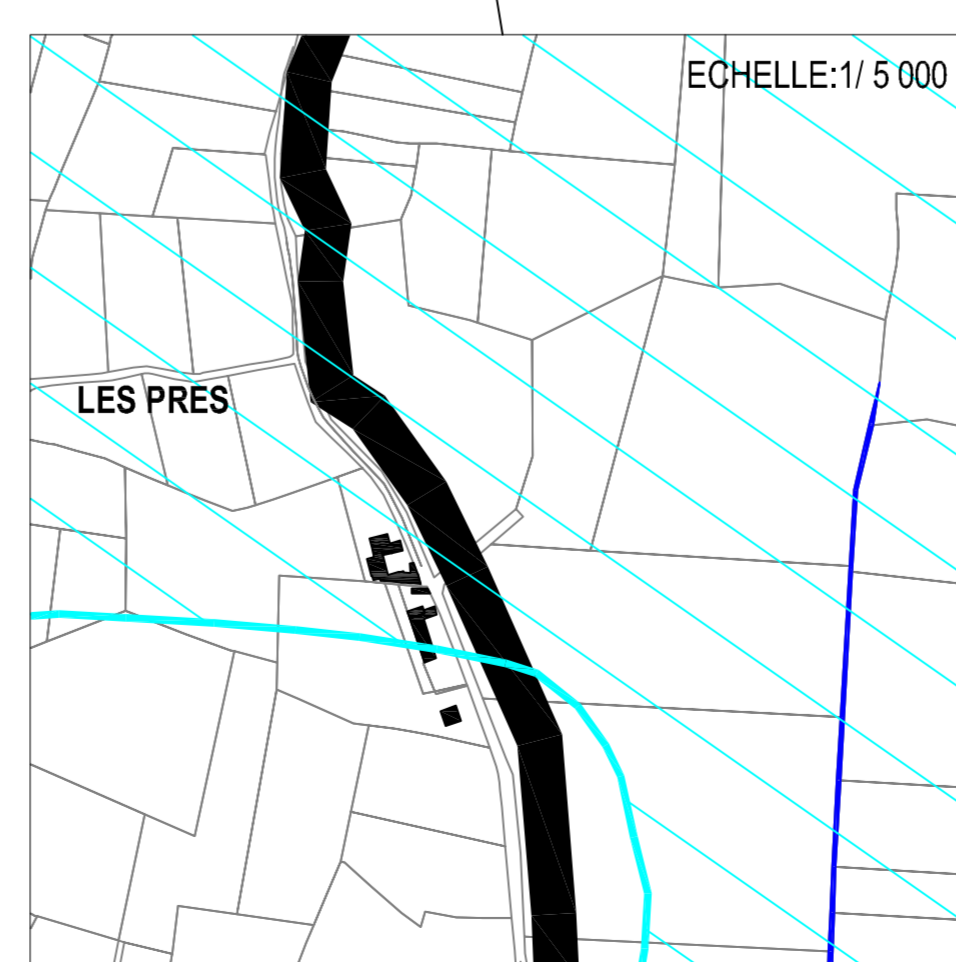
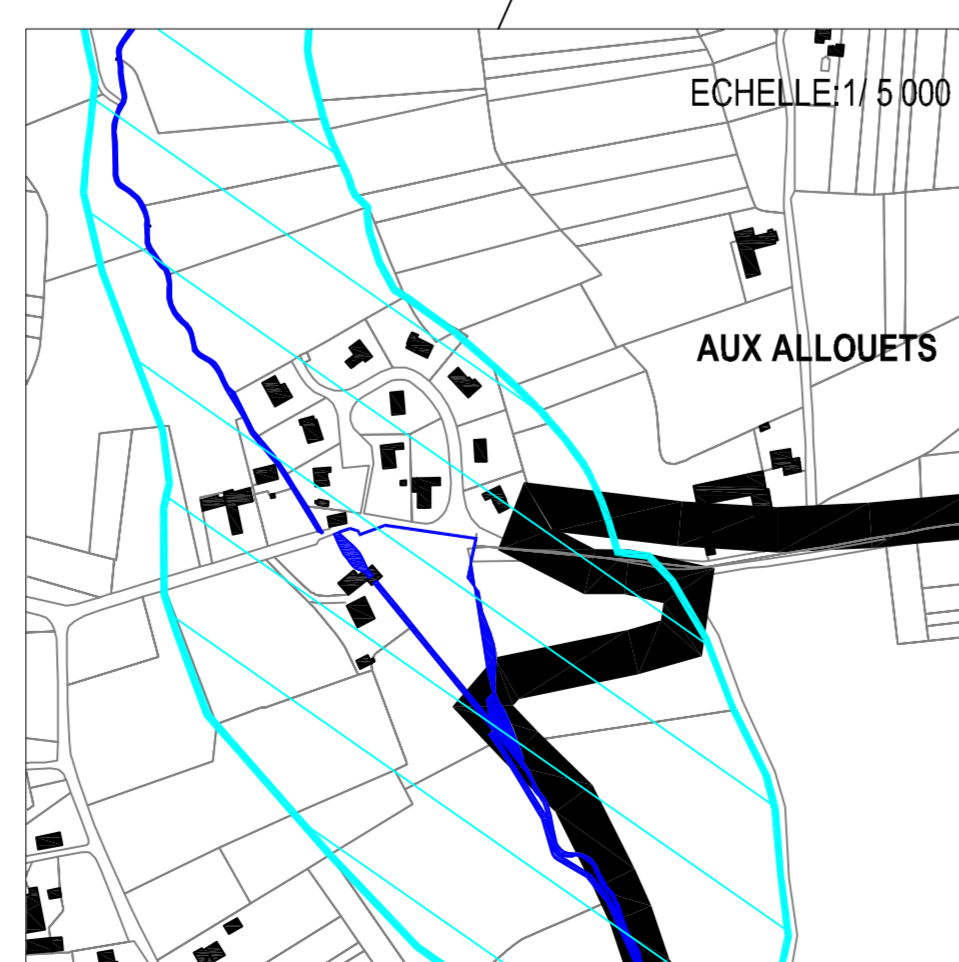
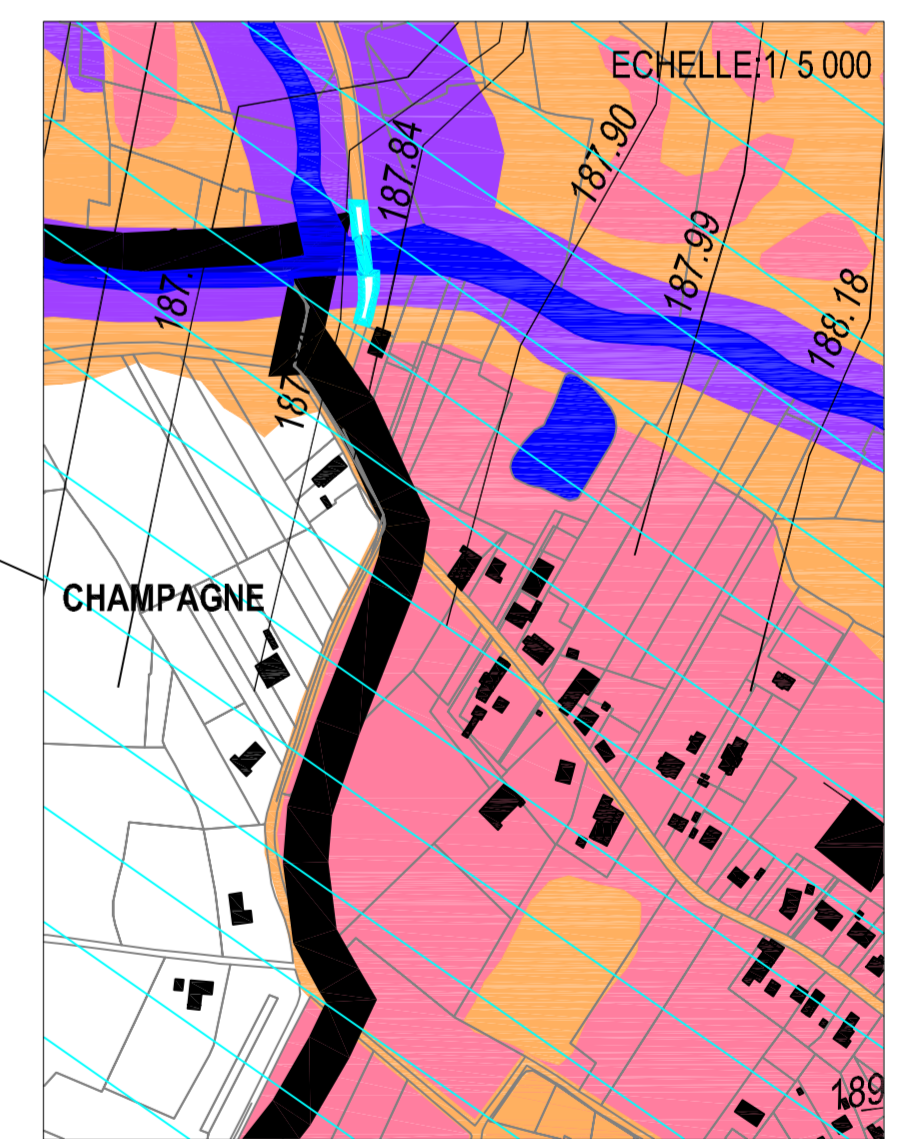


LEGENDE :

- Aléa fort
- Aléa moyen
- Aléa faible
- Zone inondable (aléa non identifié)
- Digue de protection.

Critères de définition du degré d'aléa inondation :

| Hauteur d'eau en m | Vitesse d'écoulement | | |
|--------------------|----------------------|----------------------|--------------------------|
| | Faible (stockage) | Moyenne (écoulement) | Forte (grand écoulement) |
| h < 0,5 | Faible | Moyen | Fort |
| 0,5 < h < 1 | Moyen | Moyen | Fort |
| h > 1 | Fort | Fort | Fort |



Direction départementale
des territoires de l'Ain
23 rue Bourgmayor BP 90410
01012 BOURG EN BRESSE CEDEX

Service Prospective
Urbanisme Risques

Plan de prévention des risques Veyle aval

Inondations de la Veyle et de ses affluents

Communes de Biziât, Mézériat, Perrex
Saint Jean sur Veyle,
Saint Julien sur Veyle
Vonnas, Saint Cyr sur Menthon

VU pour rester en accord à notre
intérêt du ce jour,

Bourg-en-Bresse, le 22 JUIL. 2011
signé : Philippe GALLI

Carte des aléas

Prescrit le : 28 octobre 2009

Mis à l'enquête publique
du : 11 avril au 13 mai 2011

Approuvé le : 22 JUIL. 2011

