






LEGENDE

-  LIMITE DE CRUE CENTENNALE
-  LIMITE DE CRUE DECENNALE
-  $0.0 < h_{100} < 1.0m$
-  $1.0 < h_{100} < 2.0m$
-  $2.0m < h_{100}$

h_{100} : hauteur d'eau maximale pour la crue centennale



4
**COMMUNE de
 BEON**


CARTE D'ALEAS

ECHELLE : 1/5000



**PLAN DE PREVENTION DES RISQUES INONDATIONS
 (P.P.R.I.)**

Prescrit le : 13/10/1999
 Mis à l'enquête du : 30/06/2003
 au : 08/08/2003
 Approuvé par arrêté
 préfectoral le : 15/09/2003

 HYDRATEC, 90 rue Paul Bert 69446 Lyon Cedex 03
 Tél : 04 78 60 90 07 Fax : 04 78 60 74 89
 E-mail : hydratec_lyon@compuserve.com