

Zones inondables du Rhône amont

(sur les départements de l'Ain et de l'Isère)

Commune de Sault Brenaz
Département de l'Ain



DDT 01 - SPUR/PR - map - octobre 2013
Fonds de plan : © IGN SCAN 25 ©
© DGI - Cadastre ©
Données : DREAL - DDT01 - Unité Prévention des Risques

LEGENDE

- Aléa de référence fort ≥ 1 m
- Aléa de référence faible < 1 m


- Limite de crue
- 62 PK (point kilométrique)
- 198,69 Niveau maxi crue de référence
- 199,31 Niveau maxi crue exceptionnelle

- Digue type barrage insubmersible
- Ouvrage de protection

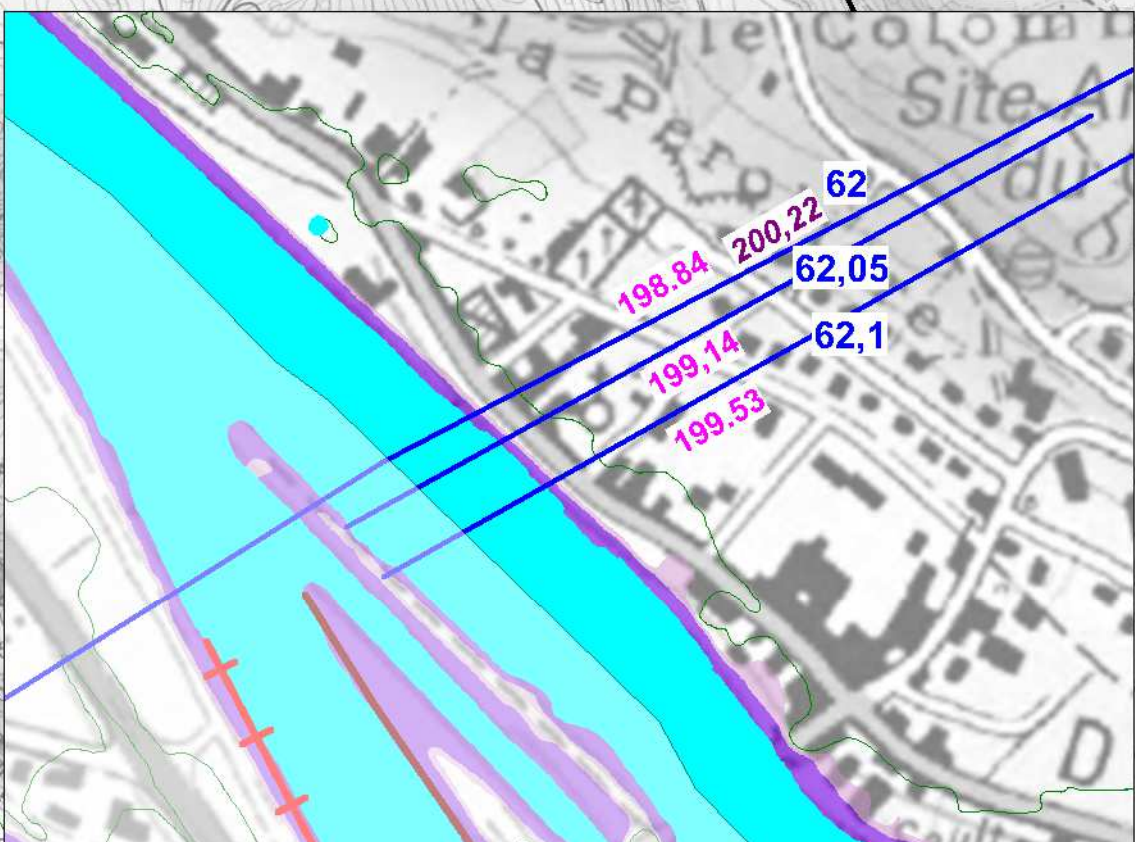
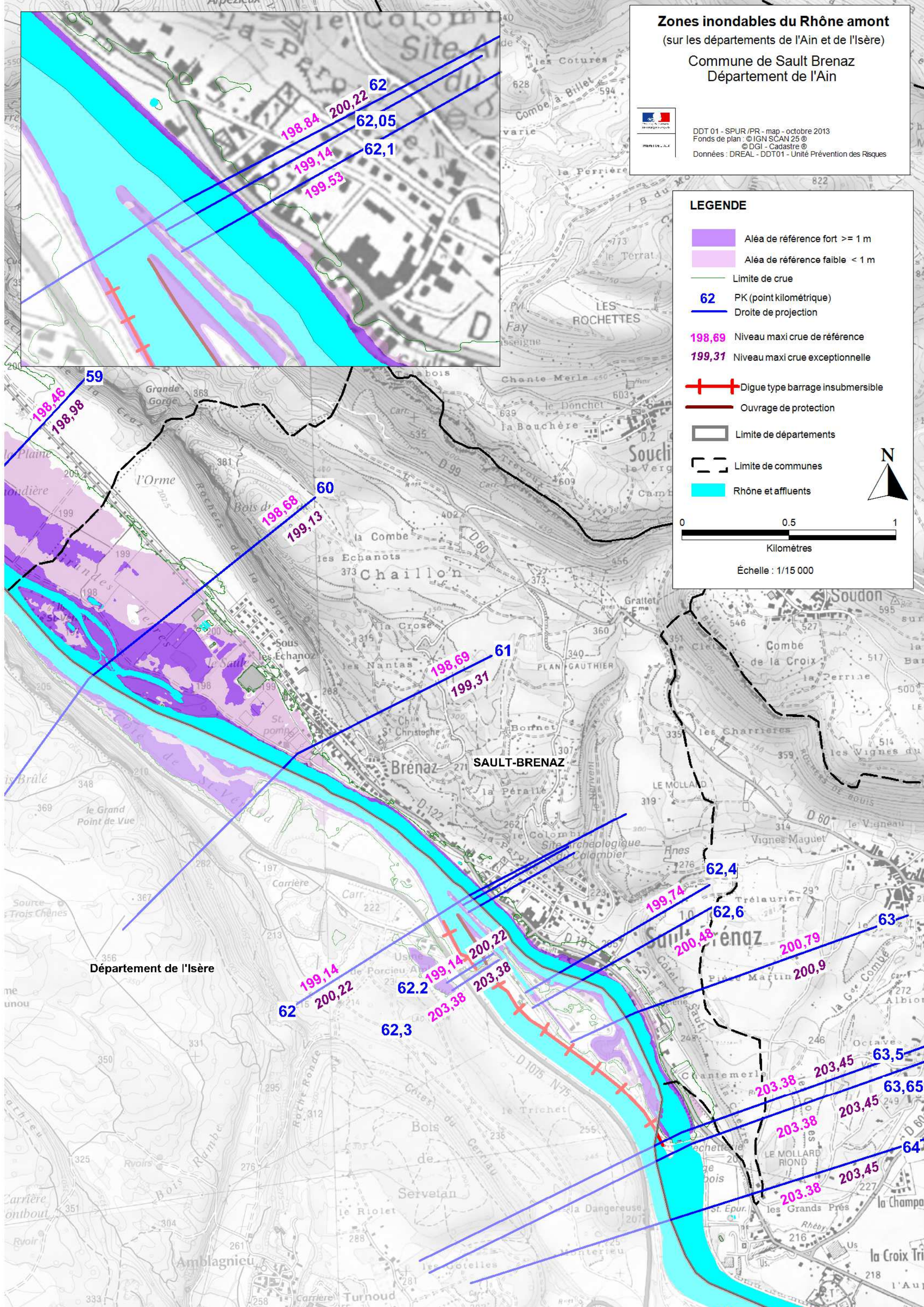
- Limite de départements

- Limite de communes

- Rhône et affluents



Échelle : 1/15 000



Département de l'Isère