












LEGENDE

-  Aléa de référence fort ≥ 1 m
-  Aléa de référence faible < 1 m
-  Limite de crue exceptionnelle
-  59 PK (point kilométrique)
-  Droite de projection
-  198,46 Niveau maxi crue de référence
-  198,98 Niveau maxi crue exceptionnelle
-  Limite de départements
-  Limite de communes
- 
-  0 0.5 1
Kilomètres
Échelle : 1/20 000

Zones inondables du Rhône amont (sur les départements de l'Ain et de l'Isère) Commune de Saint Sorlin en Bugey Département de l'Ain



DDT 01 - SPUR /PR - map - octobre 2013
Fonds de plan : © IGN SCAN 25 ©
© DGI - Cadastre ©
Données : DREAL - DDT01 - Unité Prévention des Risques

