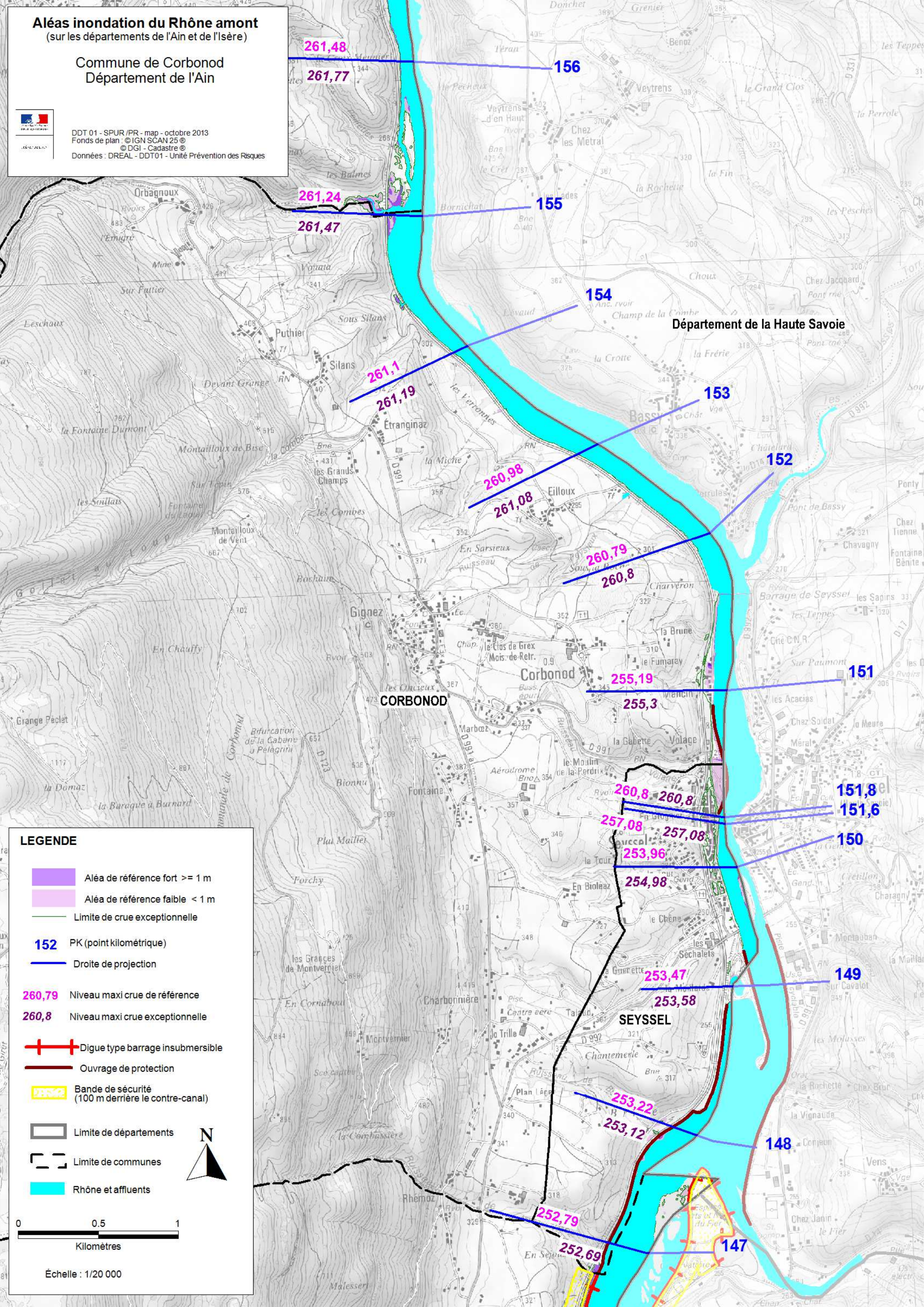


Aléas inondation du Rhône amont
(sur les départements de l'Ain et de l'Isère)











Commune de Corbonod
Département de l'Ain

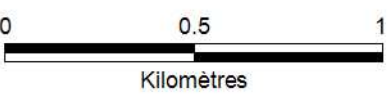


DDT 01 - SPUR / PR - map - octobre 2013
Fonds de plan : © IGN SCAN 25 ©
© DGI - Cadastre ©
Données : DREAL - DDT01 - Unité Prévention des Risques



LEGENDE

-  Aléa de référence fort ≥ 1 m
-  Aléa de référence faible < 1 m
-  Limite de crue exceptionnelle
- 152** PK (point kilométrique)
-  Droite de projection
- 260,79** Niveau maxi crue de référence
- 260,8** Niveau maxi crue exceptionnelle
-  Digue type barrage insubmersible
-  Ouvrage de protection
-  Bande de sécurité (100 m derrière le contre-canal)
-  Limite de départements
-  Limite de communes
-  Rhône et affluents



Échelle : 1/20 000