



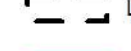


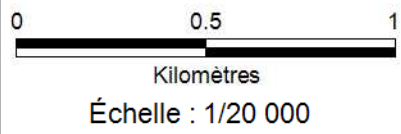


# LEGENDE

-  Aléa de référence fort  $\geq 1$  m
-  Aléa de référence faible  $< 1$  m
-  Limite de crue exceptionnelle
-  Digue type barrage insubmersible
-  Ouvrage de protection
-  Limite de communes
-  Rhône et affluents



## Zones inondables du Rhône amont

(sur les départements de l'Ain et de l'Isère)

Commune de Belley  
Département de l'Ain



DDT 01 - SPUR /PR - map - décembre 2014  
Fonds de plan : © IGN SCAN 25 ©  
© DGI - Cadastre ©  
Données : DREAL - DDT01 - Unité Prévention des Risques

