



Saint-Germain-les-Paroisses

Plan de zonage du PPR - carte 1/2

Risque Inondation



SIE/Env et Pays

Annexe à l'arrêté préfectoral n°2006-194 en date du 15 février 2006 relatif à l'information des acquéreurs et des locataires de biens immobiliers sur les risques naturels ou technologiques majeurs.
Représentation simplifiée du plan de zonage du PPR "Inondation, Crues torrentielles, Ruissellement sur versant et Chutes de blocs rocheux", approuvé le 04/06/02.
Document de référence consultable en mairie pour plus de précision.

Commune de Contrevoz

le Marchand

Essieu

Meyrieu

Au Bourg

Brognin

Appregnin

Commune d' Innimond

Commune d'Andert-et-Condou

Commune de Belley

Commune de Marchamp


Commune d' Arbignieu


Commune d' Ambléon

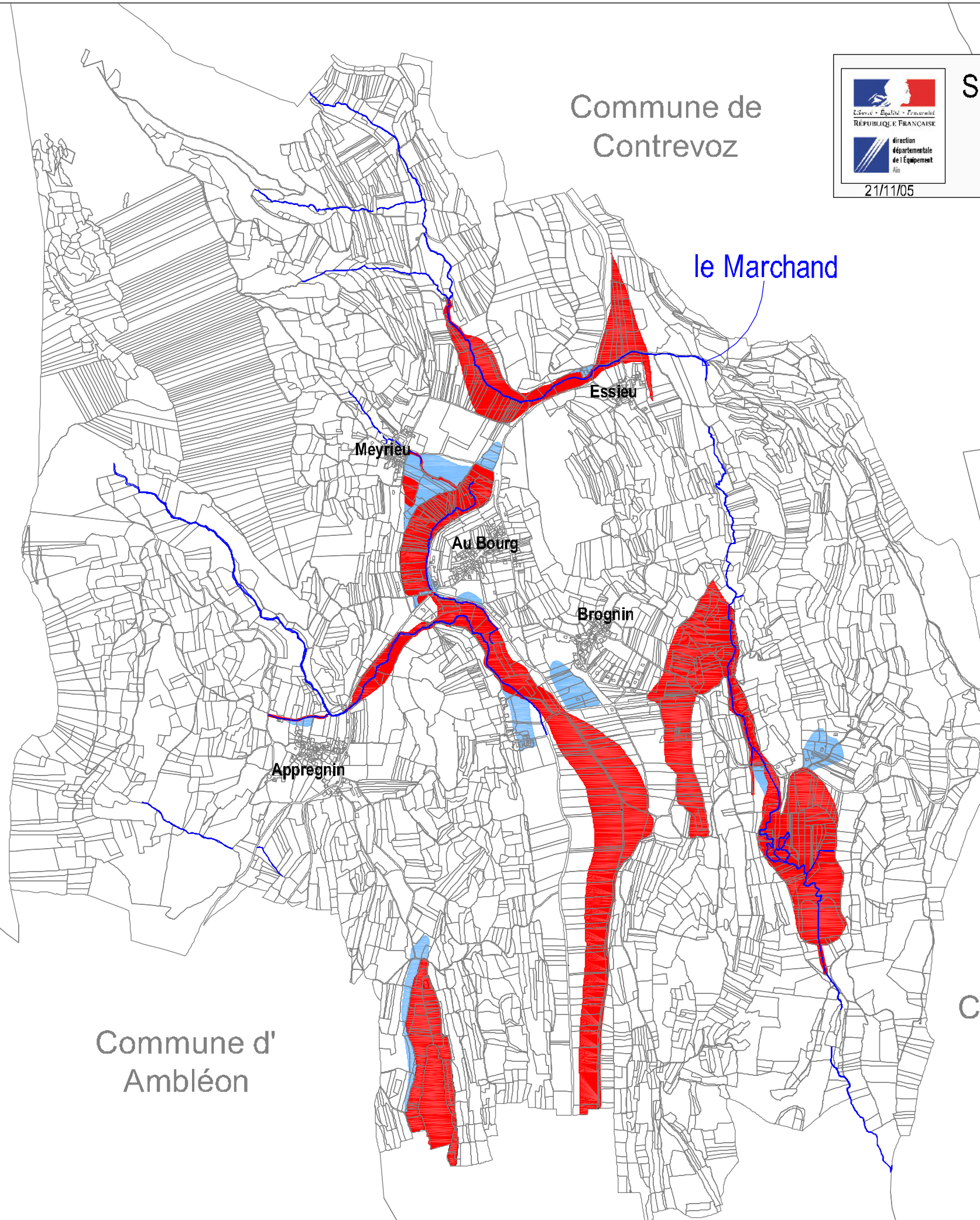
Légende

Ech:1/20 000

Risque Inondation

 Zone non constructible

 Zone constructible sous conditions

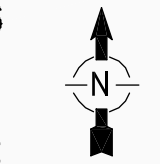




Saint-Germain-les-Paroisses

Plan de zonage du PPR - carte 2/2

Risques Crues Torrentielles, Ruissellement sur versant et Chutes de blocs rocheux



SIEnv et Pays

Annexe à l'arrêté préfectoral n°2006-194 en date du 15 février 2006 relatif à l'information des acquéreurs et des locataires de biens immobiliers sur les risques naturels ou technologiques majeurs. Représentation simplifiée du plan de zonage du PPR "Inondation, Crues torrentielles, Ruissellement sur versant et Chutes de blocs rocheux", approuvé le 04/06/02. Document de référence consultable en mairie pour plus de précision.

Commune de Contrevoz

le Marchand

Essieu

Meyrieu

Au Bourg

Brognin

Appregrin

Commune d' Innimond

Commune d'Andert-et-Condon

Commune de Belley

Commune de Marchamp

Commune d' Arbignieu

Commune d' Ambléon

Ech:1/20 000

Risques Crues torrentielles, Ruissellement sur versant et Chutes de blocs rocheux

- Zone non constructible
- Zone constructible sous conditions

