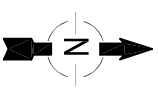
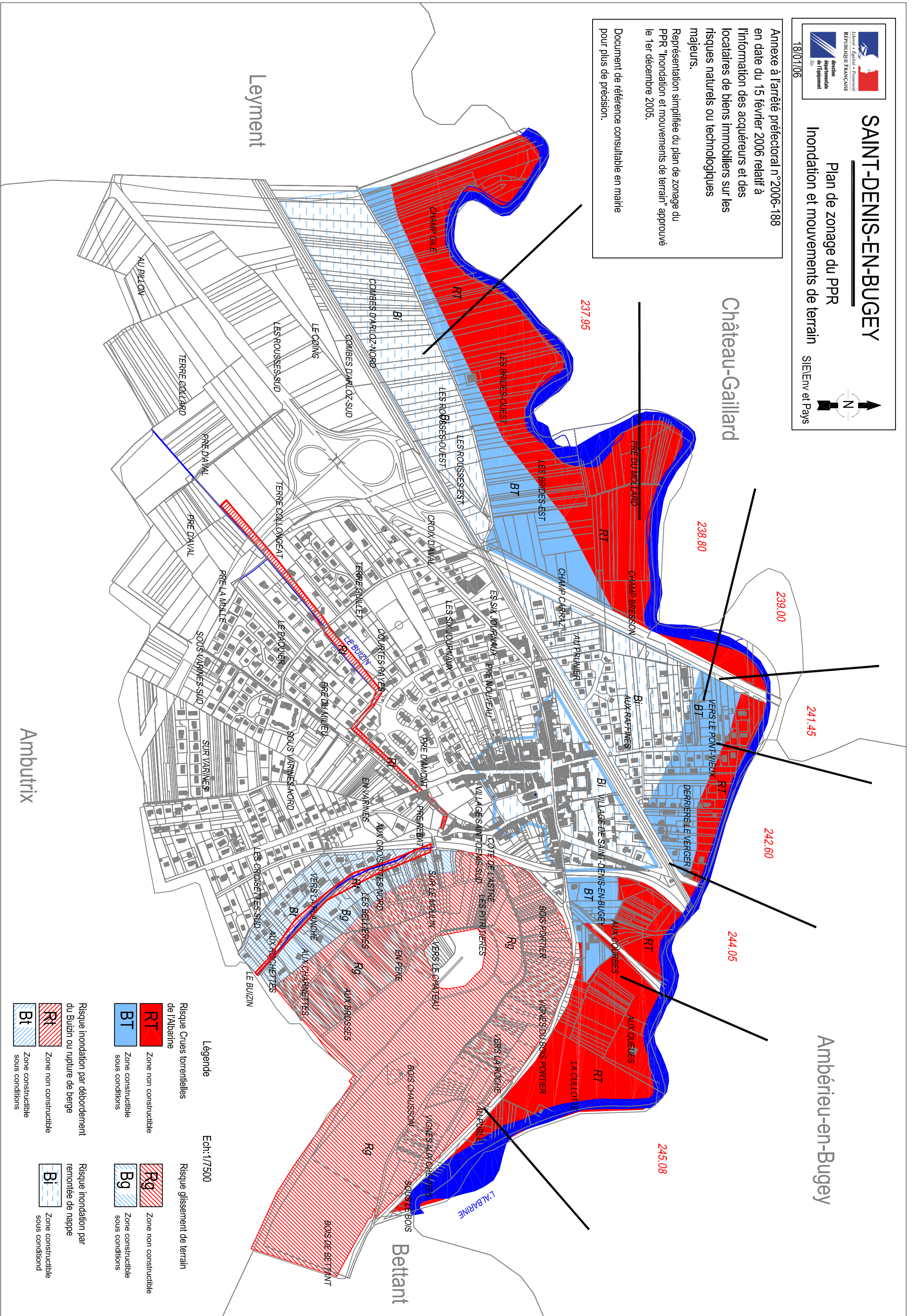


SAINT-DENIS-EN-BUGEY









Plan de zonage du PPR
Inondation et mouvements de terrain
SIE/Env et Pays



Annexe à l'arrêté préfectoral n°2006-188
en date du 15 février 2006 relatif à
l'information des acquéreurs et des
locataires de biens immobiliers sur les
risques naturels ou technologiques
majeurs.
Représentation simplifiée du plan de zonage du
PPR "Inondation et mouvements de terrain" approuvé
le 1er décembre 2005.
Document de référence consultable en mairie
pour plus de précision.



Légende Echl: 1/7500

	RT	Zone non constructible		Rg	Zone non constructible
	BT	Zone constructible sous conditions		Bg	Zone constructible sous conditions
	Rt	Risque inondation par débordement du Buizin ou rupture de berge		Bt	Risque inondation par remontée de nappe
	Bt	Zone constructible sous conditions		Bt	Zone constructible sous conditions