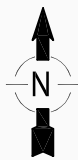




14/11/05

# Chazey-sur-Ain

## Plan de zonage du PPR Risque Inondation



SIE\Env et Pays

Commune de  
Villieu-Loyes-  
-Mollon

Commune de  
Leyment

Annexe à l'arrêté préfectoral n°2006-54  
en date du 15 février 2006 relatif à  
l'information des acquéreurs et des  
locataires de biens immobiliers sur les  
risques naturels ou technologiques  
majeurs.

Représentation simplifiée du plan de zonage du  
PPR "Inondation", approuvé le 06/09/05.

Document de référence consultable en mairie  
pour plus de précision.

l'Ain →

Sous-Port de Loyes

Rignî

Commune de  
Meximieux

Les Briandes

Commune de  
Charnoz-sur-Ain

Commune de  
Sainte-Julie

L'Hopital

Le Luisard


Commune de Blyes


Commune de  
Saint-Vulbas

Légende

Ech:1/25 000

Risque Inondation

 Zone non constructible

 Zone constructible sous conditions