






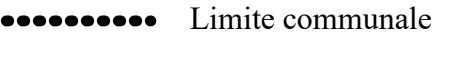

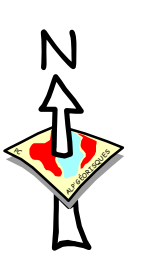

ÉTUDE DES ALÉAS MOUVEMENTS DE TERRAIN, DÉBOREMENTS DES RUISSEAUX DE LA CÔTIÈRE, RUISSELLEMENTS DE VERSANT ET REMONTÉES DE NAPPE.
TERRITOIRES DES COMMUNES DE LA CÔTIÈRE DE LA RIVIÈRE AIN

CARTE DES PHÉNOMÈNES HISTORIQUES
Commune de Villieu-Loyes-Mollon

Légende :

-  Glissements de terrain
-  Axes de ravinelements et ruissellements
-  Crues torrentielles
-  Champ d'inondation des cours d'eau de plaine
-  Ouvrages
-  Localisation des phénomènes historiques (numérotation : voir rapport)
-  Etang et lagunage
-  Limite communale



Direction Départementale
 des Territoires de l'Ain