










CARTE DES PHÉNOMÈNES HISTORIQUES
Commune de Villette-sur-Ain

Légende :

-  Glissements de terrain
-  Axes de ravinements et ruissellements
-  Crues torrentielles
-  Champ d'inondation des cours d'eau de plaine
-  Ouvrages
-  Localisation des phénomènes historiques
(numérotation : voir rapport)
-  Etang et lagunage
-  Limite communale



**Direction Départementale
des Territoires de l'Ain**

Réalisation et édition : Alp'Géorisques - Novembre 2021

Echelle : 1/10 000

