








CARTE DES PHÉNOMÈNES HISTORIQUES
Commune de Varambon

Légende :

-  Glissements de terrain
-  Axes de ravinements et ruissellements
-  Crues torrentielles
-  Champ d'inondation des cours d'eau de plaine
- Ouvrages
-  Localisation des phénomènes historiques (numérotation : voir rapport)
-  Etang et lagunage
-  Limite communale

