









CARTE DES PHÉNOMÈNES HISTORIQUES
Commune de Priay

Légende :

-  Glissements de terrain
-  Axes de ravinements et ruissellements
-  Crues torrentielles
-  Champ d'inondation des cours d'eau de plaine
-  Ouvrages

 Localisation des phénomènes historiques
(numérotation : voir rapport)

 Etang et lagunage

 Limite communale

