








**ÉTUDE DES ALÉAS MOUVEMENTS DE TERRAIN, DÉBOREMENTS DES RUISSEAUX DE LA CÔTIÈRE, RUISSELLEMENTS DE VERSANT ET REMONTÉES DE NAPPE.**  
 TERRITOIRES DES COMMUNES DE LA CÔTIÈRE DE LA RIVIÈRE AIN

**CARTE DES PHÉNOMÈNES HISTORIQUES**  
 Commune de Druilat

**Légende :**

-  Glissements de terrain
-  Axes de ravinements et ruissellements
-  Crues torrentielles
-  Champ d'inondation des cours d'eau de plaine
-  Ouvrages
-  Localisation des phénomènes historiques (numérotation : voir rapport)
-  Etang et lagunage
-  Limite communale