




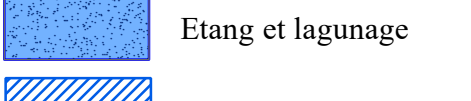



CARTE DES ALÉAS
Commune de Villieu-Loyes-Mollon


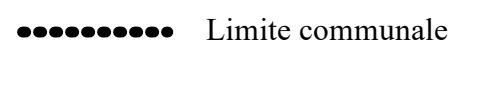
Légende :

-  Aléa Très Fort
-  Aléa Fort
-  Aléa Moyen
-  Aléa Faible
-  Aléa de sauvegarde
-  Etang et lagunage
-  Emprise du zonage inondation de l'Ain et du Suran

Indice :

- G : Glissement de terrain
- P : Chute de pierres
- F : Effondrement
- N : Remontée de nappe
- I : Inondation
- I' : Inondation de pied de versant
- V : Ruissellement sur versant
- T : Crue torrentielle

Degré :
 4 : Très Fort
 3 : Fort
 2 : Moyen
 1 : Faible


 Limite communale

