



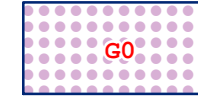



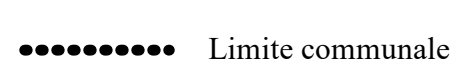



Légende :

	Aléa Très Fort	Nature d'aléa : G : Glissement de terrain P : Chute de pierres F : Effondrement N : Remontée de nappe I : Inondation F : Inondation de pied de versant V : Ruissellement sur versant T : Crue torrentielle
	Aléa Fort	
	Aléa Moyen	
	Aléa Faible	
	Aléa de sauvegarde	

	Etang et lagunage	Indice : 03
	Emprise du zonage inondation de l'Ain et du Suran	

	Degré : 4 : Très Fort 3 : Fort 2 : Moyen 1 : Faible
	

 Direction Départementale des Territoires de l'Ain
Réalisation et édition : Alp'Géorisques - Décembre 2023 Echelle : 1/5 000

