









CARTE DES ALÉAS
Commune de Varambon

Légende :

	Aléa Très Fort	Indice : 03 Nature d'aléa : G : Glissement de terrain P : Chute de pierres E : Effondrement N : Remontée de nappe I : Inondation F : Inondation de pied de versant V : Ruisselement sur versant T : Cue torrentielle
	Aléa Fort	
	Aléa Moyen	
	Aléa Faible	
	Aléa de sauvegarde	

	Étang et lagunage	
	Emprise du zonage inondation de l'Ain et du Suran	

..... Limite communale

