








ÉTUDE DES ALÉAS MOUVEMENTS DE TERRAIN, DÉBOREMENTS DES RUISSEAUX DE LA CÔTIÈRE, RUISSELLEMENTS DE VERSANT ET REMONTÉES DE NAPPE.
 TERRITOIRES DES COMMUNES DE LA CÔTIÈRE DE LA RIVIÈRE AIN

CARTE DES ALÉAS
 Commune de Priay Feuille Sud

Légende :

	Aléa Très Fort	Indice : 03 Nature d'aléa : G : Glissement de terrain P : Chute de pierres F : Effondrement N : Remontée de nappe I : Inondation F : Inondation de pied de versant V : Ruissellement sur versant T : Crue torrentielle Degré : 4 : Très Fort 3 : Fort 2 : Moyen 1 : Faible
	Aléa Fort	
	Aléa Moyen	
	Aléa Faible	
	Aléa de sauvegarde	
	Étang et lagunage	 Limite communale
	Emprise du zonage inondation de l'Ain et du Suran	