Direction départementale
des territoires de l'Ain
23 rue Bourgmayer CS 90410
01012 BOURG EN BRESSE CEDEX

Service Urbanisme Risques
Unité Prévention des risques

PRÉFET DE L'AIN

Plan de prévention des risques

Inondation de la Saône et de ses affluents, ruissellement des eaux pluviales

Commune de
Saint-Didier-sur-Chalaronne

Plan de zonage

Vu pour rester annexé
à notre arrêté de ce jour,
Bourg-en-Bresse, le 22 décembre 2017

Le préfet,
signé Arnaud COCHET

Prescrit le 21 avril 2009
Arrêté complémentaire du 17 juillet 2015
Mis à l'enquête publique
du 02/10/2017
au 03/11/2017

Approuvé le 22 décembre 2017

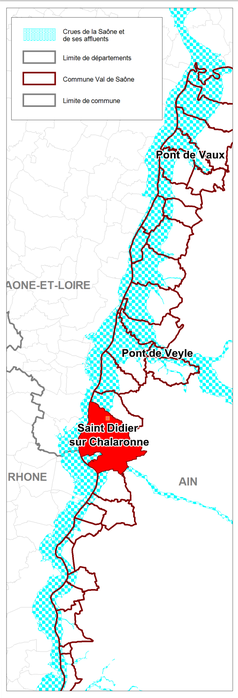

Légende

Cadastre
- Bâtiments durs
- Bâtiments légers
- Limite de parcelles
- Hydrologie
- Limite de communes

Réseau routier
- Réseau départemental principal
- Réseau départemental secondaire

Réseau ferré
- LGV

Zonage inondation de la Saône
- Ris - zone rouge - interdiction
- Vis - zone violette centre bourg aléa fort - prescriptions
- Bis1 - zone bleue centre bourg - prescriptions
- Bis2 - zone bleue - prescriptions

Cotes de crue de la Saône

PK 64	Point kilométrique de la Saône
	Droite de référence du point kilométrique la cote de référence est celle du PK situé en amont du projet
Z1840	Cote de la crue de référence en m NGF
Q 100	Cote de la crue de centenale en m NGF
Q 20	Cote de la crue vingtennale en m NGF

Zonage inondation de la Chalaronne
- Ric - zone rouge - interdiction
- Bic - zone bleue - prescriptions

Cote de référence zone Ric et Bic : TN + 0.5 m

Zonage ruissellement sur versants et inondation du Poncharat
- Rv -zone rouge - interdiction
- Bv -zone bleue - prescriptions
- Vv - zone verte - recommandations

Cote de référence zone Rv et Bv : TN + 0.3 m

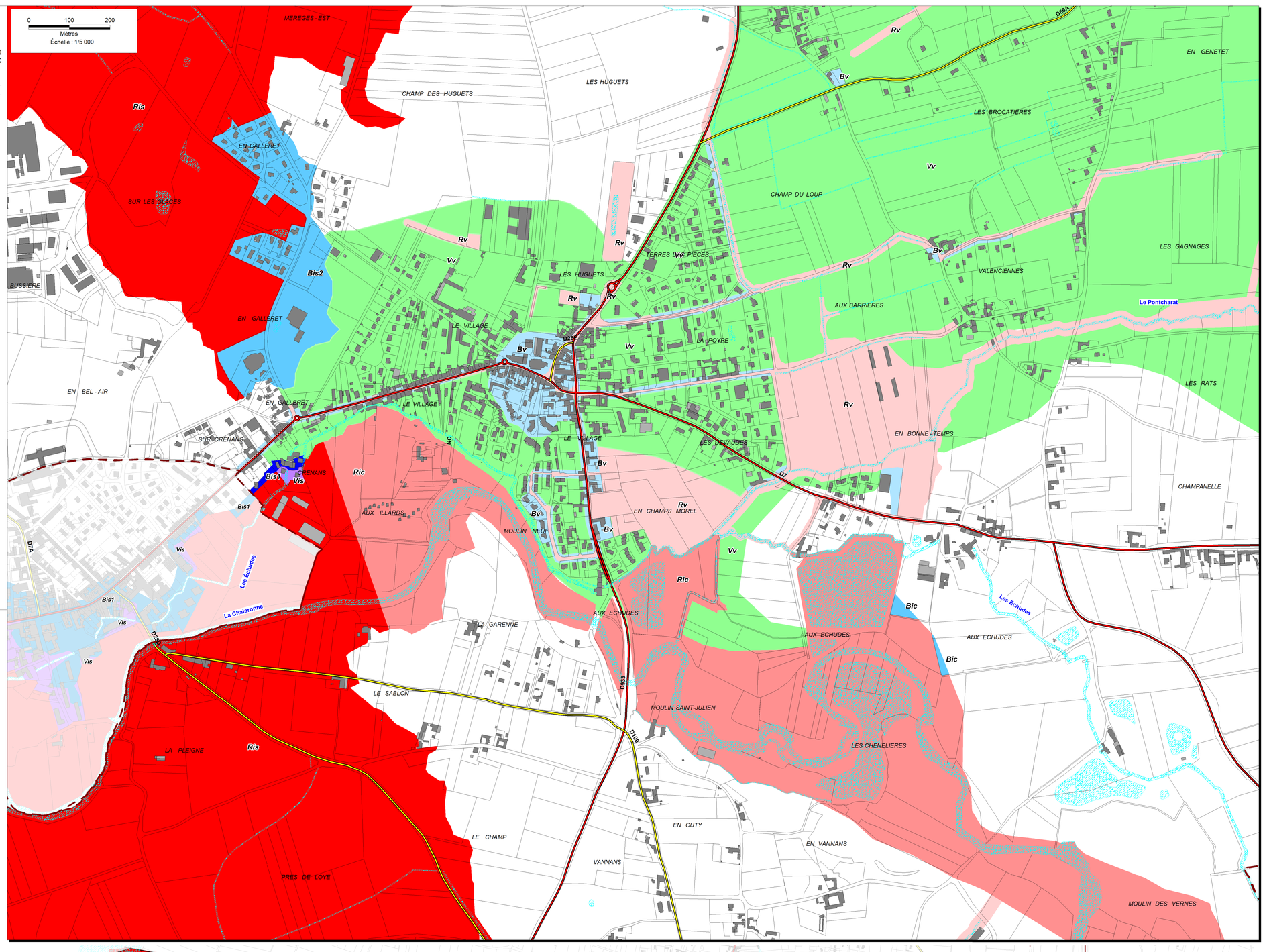

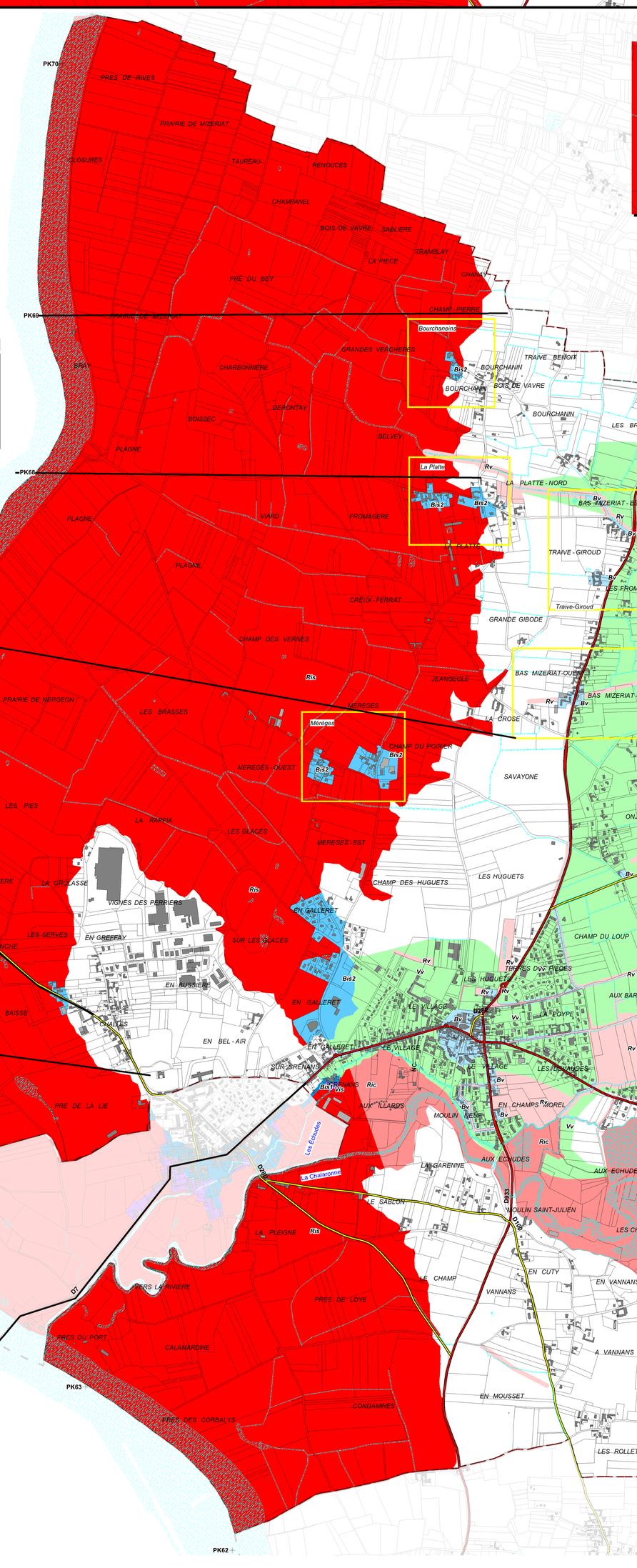

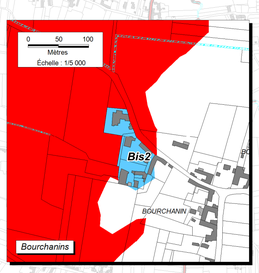

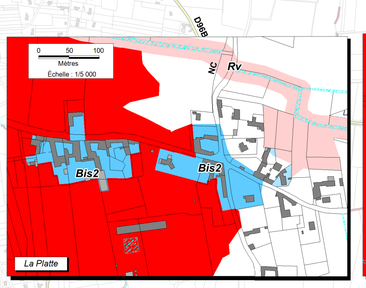

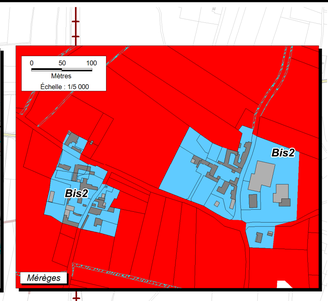

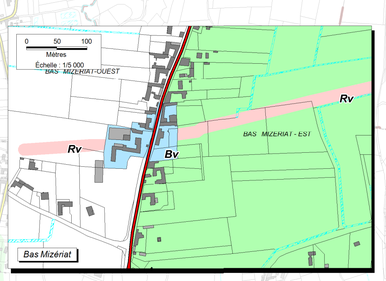

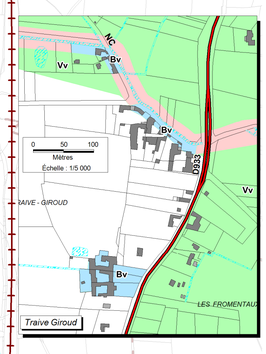

Cote de référence aléa crue type 1840 pour la Saône en mNGF (Z1840)

PK	Z1840	Q100	Q20
63	175,09	174,25	173,45
64	175,17	174,40	173,60
65	175,21	174,45	173,65
66	175,25	174,55	173,90
67	175,34	174,60	173,90
68	175,40	174,65	173,95
69	175,44	174,70	174,00
70	175,48	174,70	174,00

N

0 200 400
Mètres
Échelle : 1/10 000

DDT 01 - SUR /PR - map - décembre 2017
Fonds de plan : DGFIP origine Cadastre © droits de l'Etat réservés
© DGI - BD Topo ®
© DGI - BD Carto ®
Données : DDT01 Unité Prévention des Risques