

Porter à connaissance des aléas inondations dans le Pays de Gex

Commune de Pougny

Carte d'aléa de référence



Janvier 2021

Légende

Aléa de référence

Niveau d'aléa

Aléa fort

Aléa moyen

Aléa faible

Cadastr

Limites de Parcelles

Bâti

Réseau ferré

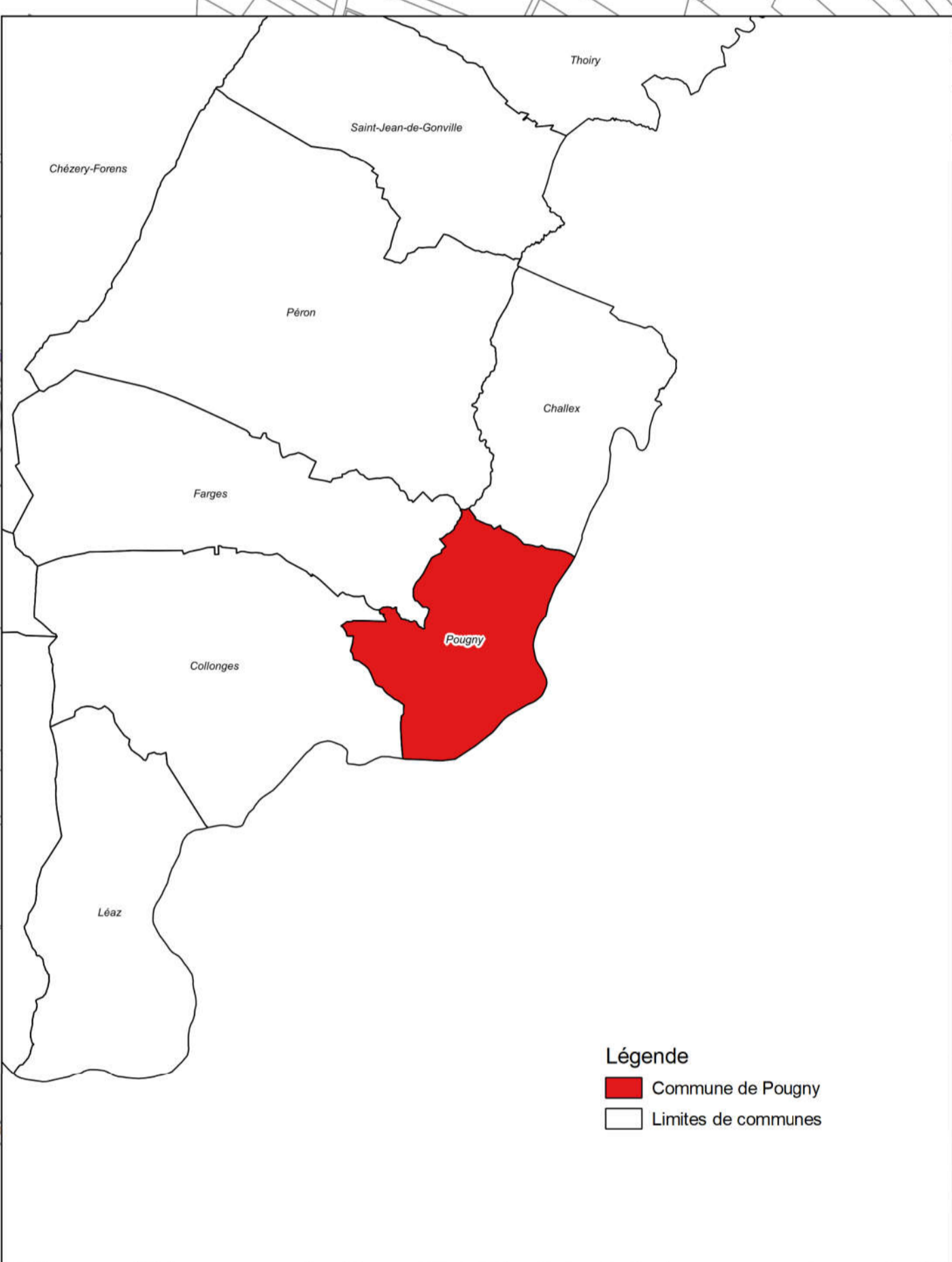
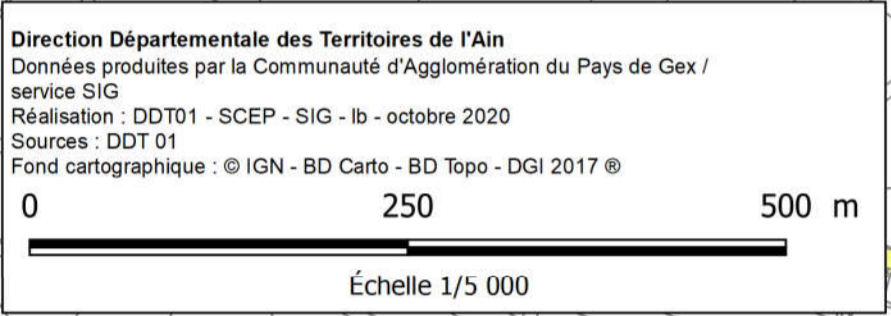
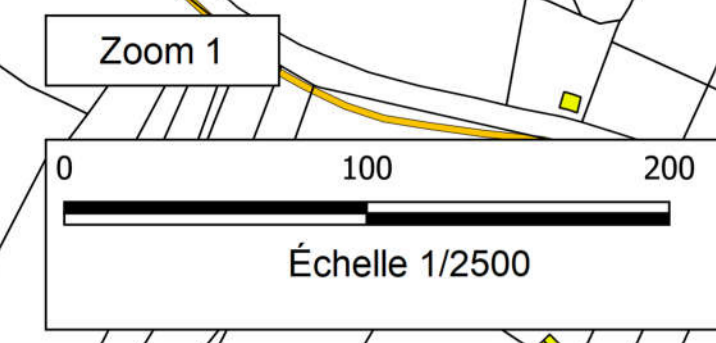
RESEAU ROUTIER

Autoroute

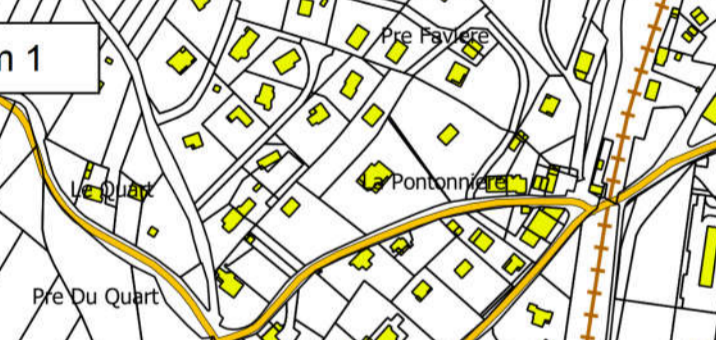
Départementale

Surface d'eau - cours d'eau

Limites communales



Légende
■ Commune de Pougny
□ Limites de communes



Critères de définition du niveau d'aléa à partir des hauteurs d'eau et des dynamiques

| | Hauteurs | | |
|-------------------|----------|--------------|--------|
| Dynamiques | H < 0,5m | 0,5 ≤ H < 1m | H ≥ 1m |
| Dynamique lente | Faible | Moyen | Fort |
| Dynamique moyenne | Moyen | Moyen | Fort |
| Dynamique rapide | Fort | Fort | Fort |