







SAINT-PAUL-DE-VARAX

Légende

-  Limite de commune
-  Cours d'eau ou bief
-  Profil
(cote de crue centennale modélisée)
-  Aléa fort
-  Aléa moyen
-  Aléa faible
-  Zone inondable
(aléa non identifié)

DDE de l'AIN
PPRI VEYLE ET AFFLUENTS
ÉTUDE DES ALÉAS ET DES ENJEUX

**CARTE DES ALÉAS
AU 1/5000**

Date	Dessiné	Vérifié
05/2008	BD	FG
Modifié	Dessiné	Vérifié
11/2008	BD	FG

GEO+
GEOPLUS, SOCIÉTÉ D'ÉTUDES

Echelle : 1/5 000
0 m 50 m 100 m

Etude n°07.G.7.2.257

Planche 3