

Plan de Prévention Des Risques Naturels
 Crues de la Serein et du Rhône
 Crues torrentielles
 Mouvements de terrain






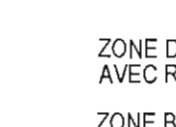



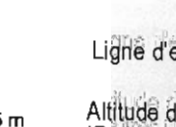


Commune de **BEYNOST**

ZONAGE RELEMENTAIRE
 SECTEUR COTIERE

Echelle : 1/2 500
 ANNEXE 5 - CARTE B

Prescrit le : 20 NOVEMBRE 2003
 Mis à l'enquête publique du : 30 MAI au 30 JUIN 2005
 Approuvé le : 16 JUIN 2005
 Pour plus de détails, adressez-vous à notre service de ce jour, Bourg-en-Bresse, le 16 JUIN 2005, signé Michel FUZEAU

LEGENDE

		ZONE ROUÉE NON CONSTRUCTIBLE			ZONE BLEUE CONSTRUCTIBLE AVEC PRESCRIPTIONS
		ZONE DITE DE PRECAUTION AVEC RECOMMANDATIONS			ZONE BLANCHE SANS PRESCRIPTIONS
		Ligne d'eau crûs du Rhône			Altitude de la ligne d'eau cotée du Rhône (NGF Normal) (Retenir 0,2m pour obtenir les altitudes NGF Orthométriques)

1 : inondations par les crues de la Serein
 1 : inondations par les crues du Rhône
 g : glissements de terrain étouffés de blocs rochers
 1 : inondations par les crues du Rhône

