




PREFECTURE DE L'AIN



DDAF de l'Ain  
Service Protection et Gestion de l'Environnement  
4 Boulevard Voltaire - BP 40 414  
01012 BOURG-EN-BRESSE



Service  
Navigation  
RHÔNE-SAÔNE

# Plan de Prévention Des Risques Naturels

Crues du de la Sereine et du Rhône  
Crues torrentielles  
Mouvements de terrain

Commune de BEYNOST

## ZONAGE REGLEMENTAIRE

Echelle : 1/10 000

ANNEXE 5 - CARTE A

Prescrit le : 20 NOVEMBRE 2003

Mis à l'enquête publique du : 30 MAI au 30 JUIN 2005


Approuvé le : 16 JAN. 2006




VU pour rester annexé à notre  
arrêté de ce jour,

Bourg-en-Bresse, le: 16 JAN. 2006  
signé Michel FUZEAU

### LEGENDE



ZONE ROUGE NON CONSTRUCTIBLE



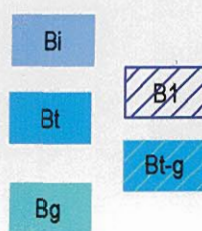
ZONE DITE DE PRECAUTION  
AVEC RECOMMANDATIONS

ZONE BLANCHE  
SANS PRESCRIPTION

Ligne d'eau crue du Rhône

F100: 177,45 m

Altitude de la ligne d'eau centennale du RHÔNE (NGF Normal)  
(Retirer 0,24m pour obtenir les altitudes NGF Orthométriques)



ZONE BLEUE CONSTRUCTIBLE  
AVEC PRESCRIPTIONS

i : inondations par les crues de la Sereine  
t : inondations par les crues torrentielles  
g : glissements de terrain et/ou chutes de blocs rocheux  
1 : inondations par les crues du Rhône

