

Plan de prévention des risques naturels
Crues de Lange et de l'Oignin

Modification N° 1

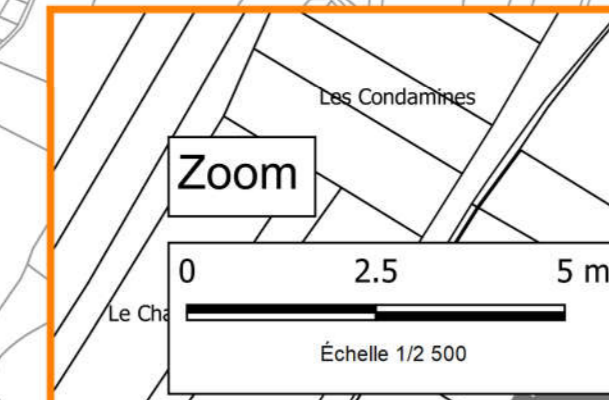
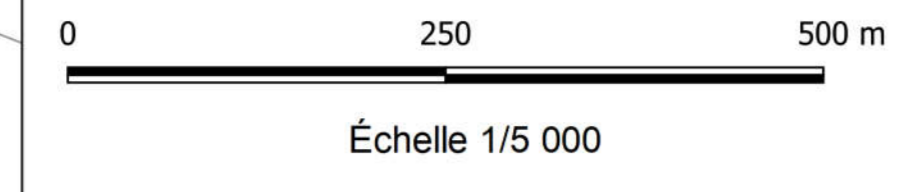
Commune de Bellignat

Plan de zonage après modification

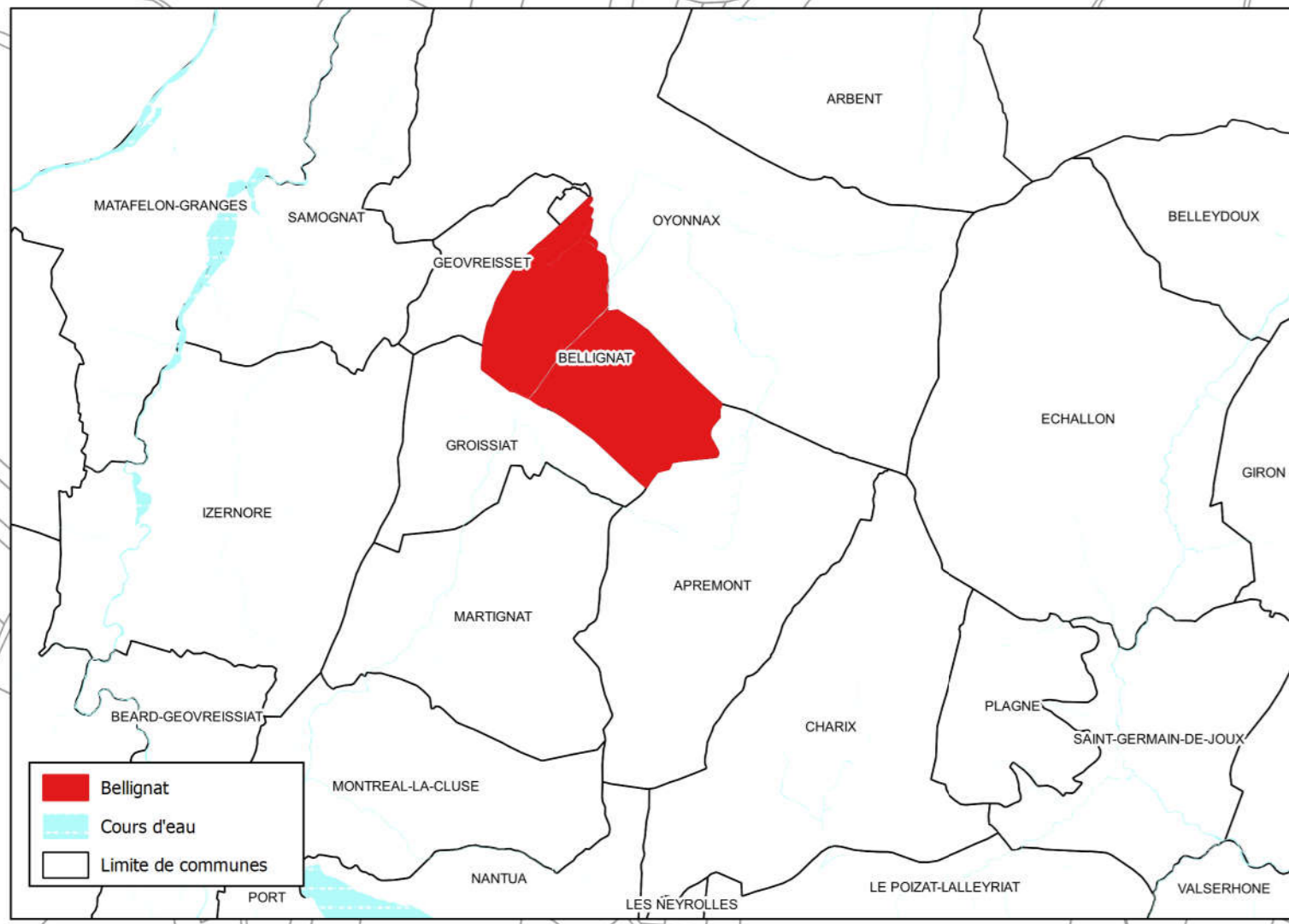
Vu pour rester annexé
à notre arrêté de ce jour,
Bourg-en-Bresse, le 14 juin 2021
La préfète,

Modification prescrite le 08/02/2021
Mise à disposition du public
du 08/03/2021
au 08/04/2021

Signé
Catherine SARLANDIE de LA ROBERTIE
Modification approuvée
Le 14 juin 2021



Direction Départementale des Territoires de l'Ain
Réalisation : DDT01 - SUR - PR - 16 - décembre 2020
Sources : CDT 01
Fond cartographique : © DGI 2017 ©



- Zonage**
- R1 - zone rouge non constructible
 - B1 - zone bleue zone constructible sous prescriptions
- Cadastre**
- Limite de parcelles
 - Bâti dur
 - Bâti léger
 - Cours d'eau

