
























**PLAN LOCAL D'URBANISME DE
VILLERVERSURE**

**Déclaration de projet entraînant
mise en compatibilité du PLU**

4. PLAN DE ZONAGE - Echelle 1/5000

Déclaration de projet entraînant mise en compatibilité du PLU	Vu pour être annexé à notre délibération en date de ce jour	Pour copie conforme
Approuvé le :	Le Maire :	

LEGENDE

-  Limite de zone
-  Zone U : zone urbaine
-  Zone Ua : zone urbaine dense
-  Zone Uep : zone urbaine réservée aux équipements publics
-  Zone Ux : zone artisanale et industrielle
-  Zone Uxa : sous-secteur de la zone artisanale et industrielle
-  Zone 1AU : zone à urbaniser à court terme
-  Zone 2AU : zone à urbaniser à long terme
-  Zone 1AUxa : zone à urbaniser à vocation artisanale et industrielle
-  Zone A : zone agricole
-  Zone As : zone agricole stricte
-  Zone N : zone naturelle
-  Zone Nh : zone naturelle de hameau
-  Emplacement réservé
-  EBC : Espace Boisé Classé
-  Secteurs sur lesquels les nouveaux programmes de logement doivent intégrer 10 % de logements locatifs aidés
-  Secteurs sur lesquels les nouveaux programmes de logement doivent intégrer 20 % de logements locatifs aidés
-  Secteurs sur lesquels les nouveaux programmes de logement doivent intégrer 25 % de logements locatifs aidés
-  Extension des zones inondées à la crue décennale
-  Extension des zones inondées à la crue centennale
-  Zone inondable
-  Carrière
-  Emplacement de traitement des eaux usées (lagunage et bassins)

