

Service Protection et Gestion de l'Environnement

Unité Gestion de l'eau

A R R Ê T É
**plaçant en situation de vigilance sécheresse les bassins de gestion eaux superficielles
« Dombes » et eaux souterraines « Dombes – Certines »**

La préfète de l'Ain

Vu le code de l'environnement et notamment le titre 1^{er} du livre II et le titre 3 du livre IV ;

Vu le code général des collectivités territoriales ;

Vu le code de la santé publique et notamment son article R. 1321-56 ;

Vu le décret n° 2004-374 du 29 avril 2004 modifié relatif au pouvoir des préfets, à l'organisation et à l'action des services de l'État dans les régions et les départements ;

Vu l'arrêté du préfet coordonnateur de bassin du 3 décembre 2015 approuvant le Schéma Directeur d'Aménagement et de Gestion des Eaux (SDAGE) du bassin Rhône-Méditerranée 2016-2021 ;

Vu l'arrêté préfectoral du 16 avril 2019 fixant le cadre des mesures de gestion et de préservation de la ressource en eau en période de sécheresse dans le département de l'Ain ;

Vu l'arrêté préfectoral du 29 mars 2021 portant restrictions temporaires de certains usages de l'eau dans le département de l'Ain ;

Considérant que les précipitations printanières et estivales ont été suffisantes pour installer une tendance haussière du niveau de l'aquifère « Dombes – Certines » ;

Considérant que cette tendance haussière est moins marquée sur la partie Sud de l'aquifère « Dombes – Certines », compte tenu de son inertie de remplissage ;

Considérant que, au regard du faisceau d'indicateurs défini à l'article 4.2 de l'arrêté-cadre sécheresse susvisé, le bassin de gestion eaux souterraines « Dombes – Certines » justifie un placement en situation de vigilance ;

Considérant que, au regard du faisceau d'indicateurs défini à l'article 4.1 de l'arrêté-cadre sécheresse susvisé, le bassin de gestion eaux superficielles « Dombes » justifie un maintien en situation de vigilance ;

Sur proposition du directeur départemental des territoires de l'Ain ;

ARRÊTE

ARTICLE 1 : ABROGATION DE L'ARRÊTÉ PRÉFECTORAL DU 29 MARS 2021

L'arrêté préfectoral en date du 29 mars 2021 portant restrictions temporaires de certains usages de l'eau dans le département de l'Ain est annulé et remplacé par le présent arrêté.

ARTICLE 2 : IDENTIFICATION DES SITUATIONS DE GESTION

Pour les **eaux souterraines**, la situation pour la gestion de la sécheresse est la suivante :

Bassins de gestion	Niveau de seuil
Dombes – Certines	Vigilance
Plaine de l'Ain	Au-dessus des seuils
Pays de Gex	Au-dessus des seuils

La carte précisant la situation de gestion des eaux souterraines figure en annexe numéro 1 du présent arrêté et la liste des communes concernées figure en annexe numéro 2.

Pour les **eaux superficielles et leurs nappes d'accompagnement**, la situation pour la gestion de la sécheresse est la suivante :

Bassins de gestion	Niveau de seuil
Bresse	Au-dessus des seuils
Dombes	Vigilance
Bugey	Au-dessus des seuils
Haut Rhône	Au-dessus des seuils

La carte précisant la situation de gestion des eaux superficielles figure en annexe numéro 3 du présent arrêté et la liste des communes concernées figure en annexe numéro 4.

ARTICLE 3 : MESURES APPLICABLES EN SITUATION DE VIGILANCE

Dans les communes placées en situation de vigilance, aucune mesure de restriction n'est imposée. Les usagers sont invités, de manière volontaire, à économiser leur consommation d'eau afin de préserver la ressource et retarder au maximum l'instauration de mesures de restriction.

Il est rappelé que, quel que soit le secteur et quelle que soit la situation de gestion, **les prélèvements en eau superficielle sont interdits lorsque le débit du cours d'eau est inférieur au dixième de son débit moyen interannuel.**

ARTICLE 4 : DURÉE DE VALIDITÉ

Les dispositions du présent arrêté prennent effet le 1^{er} septembre 2021 et sont valables, **au plus tard, jusqu'au 31 mars 2022.**

ARTICLE 5 : DÉLAIS ET VOIES DE RECOURS

Cette décision est susceptible de recours devant le tribunal administratif de Lyon, y compris par voie électronique via le site www.telerecours.fr, dans les conditions fixées par l'article R. 514-3-1 du code de l'environnement.

Le présent arrêté peut être contesté :

- par recours gracieux auprès du préfet ou recours hiérarchique auprès du ministre dans un délai de deux mois à compter de sa publication ;
- par recours contentieux devant le tribunal administratif dans un délai de deux mois, soit à compter de la réponse du préfet ou du ministre, soit à l'expiration du premier délai de deux mois, le silence gardé par l'administration valant décision implicite de rejet.

ARTICLE 6 : PUBLICATION

Conformément à l'article R. 211-70 du code de l'environnement, le présent arrêté est publié au recueil des actes administratifs de la préfecture et, pendant toute la période d'application :

- sur le site internet des services de l'État à l'adresse suivante : <http://www.ain.gouv.fr>,
- sur le site internet national dédié à l'adresse suivante : <https://propluvia.developpement-durable.gouv.fr/propluviapublic/>.

Il est également affiché, à titre informatif, en mairie de chaque commune concernée.

ARTICLE 7 : EXÉCUTION

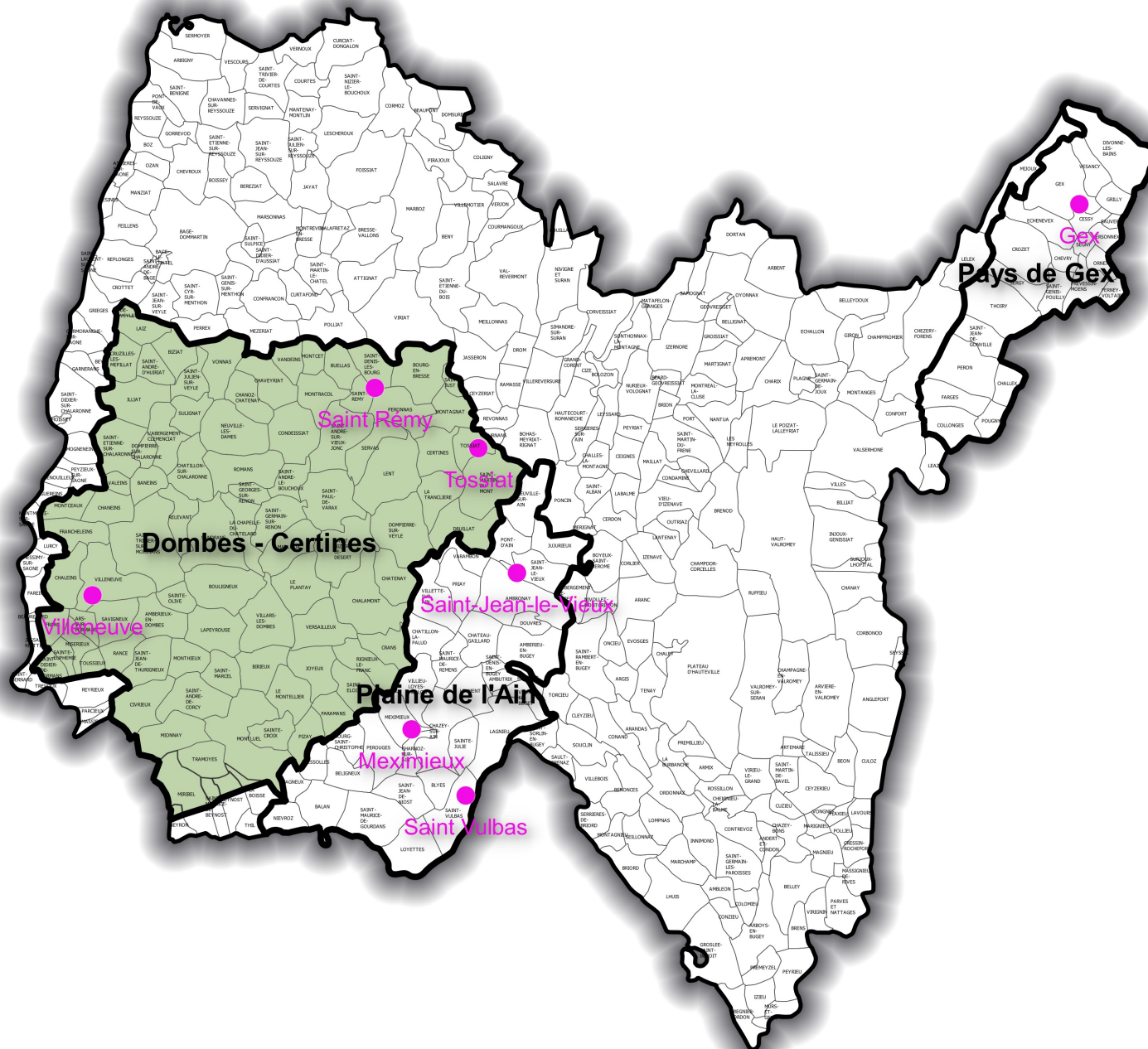
Le secrétaire général de la préfecture, le directeur départemental des territoires, le directeur départemental de la sécurité publique, le directeur général de l'agence régionale de santé, le directeur départemental de la protection des populations, le commandant du groupement de gendarmerie départementale, le chef du service départemental de l'office français de la biodiversité, le président de la fédération départementale pour la pêche et la protection du milieu aquatique, ainsi que les maires des communes concernées, sont chargés, chacun en ce qui le concerne, d'assurer l'exécution du présent arrêté.

Fait à Bourg-en-Bresse, le 27 août 2021

La préfète,

Signé : Catherine Sarlandie de La Robertie

Annexe 1 : état de sécheresse des bassins de gestion des eaux souterraines



- Points de surveillance
- Bassins de gestion des eaux souterraines
- Vigilance
- Pas de mesures de restrictions

0 5 10 km



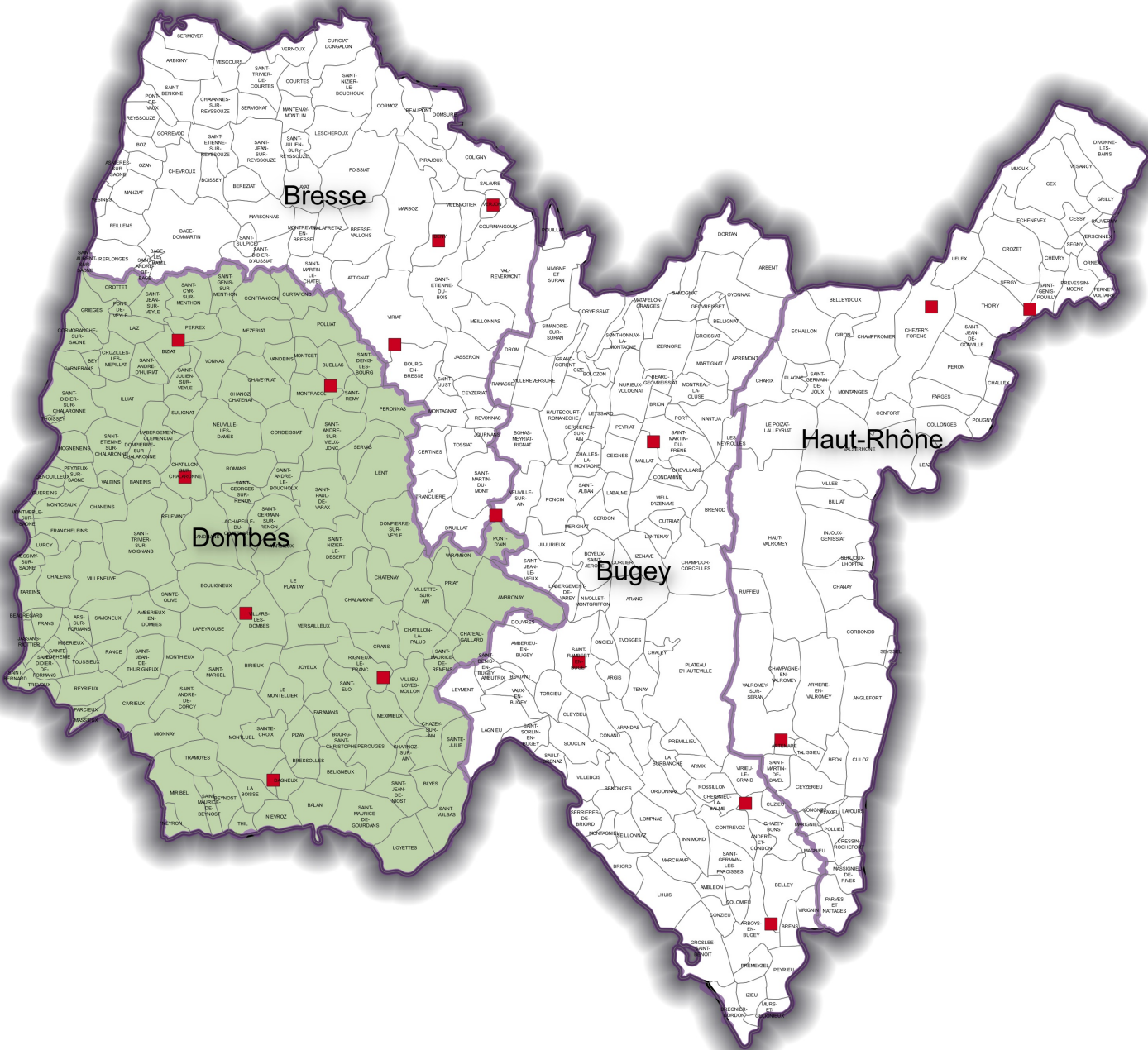
Annexe 2 : appartenance des communes aux bassins de gestion "eaux souterraines"

Nom de commune	Code INSEE	Bassin de gestion « eaux souterraines »	Situation de sécheresse
L'ABERGEMENT-CLEMENCIAT	01001	Dombes - Certines	Vigilance
AMBERIEUX-EN-DOMBES	01005	Dombes - Certines	Vigilance
ARS-SUR-FORMANS	01021	Dombes - Certines	Vigilance
BANEINS	01028	Dombes - Certines	Vigilance
BEYNOST (Nord Côtière)	01043	Dombes - Certines	Vigilance
BIRIEUX	01045	Dombes - Certines	Vigilance
BIZIAT	01046	Dombes - Certines	Vigilance
LA BOISSE (Nord Côtière)	01049	Dombes - Certines	Vigilance
BOULIGNEUX	01052	Dombes - Certines	Vigilance
BOURG-EN-BRESSE	01053	Dombes - Certines	Vigilance
BUELLAS	01065	Dombes - Certines	Vigilance
CERTINES	01069	Dombes - Certines	Vigilance
CHALAMONT	01074	Dombes - Certines	Vigilance
CHALEINS	01075	Dombes - Certines	Vigilance
CHANEINS	01083	Dombes - Certines	Vigilance
CHANOZ-CHATENAY	01084	Dombes - Certines	Vigilance
LA CHAPELLE-DU-CHATELARD	01085	Dombes - Certines	Vigilance
CHATENAY	01090	Dombes - Certines	Vigilance
CHATILLON-SUR-CHALARONNE	01093	Dombes - Certines	Vigilance
CHAVEYRIAT	01096	Dombes - Certines	Vigilance
CIVRIEUX	01105	Dombes - Certines	Vigilance
CONDEISSIAT	01113	Dombes - Certines	Vigilance
CRANS	01129	Dombes - Certines	Vigilance
CRUZILLES-LES-MEPILLAT	01136	Dombes - Certines	Vigilance
DOMPIERRE-SUR-VEYLE	01145	Dombes - Certines	Vigilance
DOMPIERRE-SUR-CHALARONNE	01146	Dombes - Certines	Vigilance
DRUILLAT	01151	Dombes - Certines	Vigilance
FARAMANS	01156	Dombes - Certines	Vigilance
FRANCHELEINS	01165	Dombes - Certines	Vigilance
FRANS	01166	Dombes - Certines	Vigilance
ILLIAT	01188	Dombes - Certines	Vigilance
JOYEUX	01198	Dombes - Certines	Vigilance
LAIZ	01203	Dombes - Certines	Vigilance
LAPEYROUSE	01207	Dombes - Certines	Vigilance
LENT	01211	Dombes - Certines	Vigilance
MARLIEUX	01235	Dombes - Certines	Vigilance
MIONNAY	01248	Dombes - Certines	Vigilance
MIRIBEL (Nord Côtière)	01249	Dombes - Certines	Vigilance
MISERIEUX	01250	Dombes - Certines	Vigilance
MONTAGNAT	01254	Dombes - Certines	Vigilance
MONTCEAUX	01258	Dombes - Certines	Vigilance
MONTCET	01259	Dombes - Certines	Vigilance
LE MONTELLIER	01260	Dombes - Certines	Vigilance
MONTHIEUX	01261	Dombes - Certines	Vigilance
MONTLUEL	01262	Dombes - Certines	Vigilance
MONTRACOL	01264	Dombes - Certines	Vigilance
NEUVILLE-LES-DAMES	01272	Dombes - Certines	Vigilance
NEYRON (Nord Côtière)	01275	Dombes - Certines	Vigilance
PERONNAS	01289	Dombes - Certines	Vigilance
PIZAY	01297	Dombes - Certines	Vigilance
LE PLANTAY	01299	Dombes - Certines	Vigilance

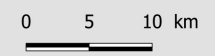
Annexe 2 : appartenance des communes aux bassins de gestion "eaux souterraines"

Nom de commune	Code INSEE	Bassin de gestion « eaux souterraines »	Situation de sécheresse
PONT-DE-VEYLE	01306	Dombes - Certines	Vigilance
RANCE	01318	Dombes - Certines	Vigilance
RELEVANT	01319	Dombes - Certines	Vigilance
RIGNIEUX-LE-FRANC	01325	Dombes - Certines	Vigilance
ROMANS	01328	Dombes - Certines	Vigilance
SAINT-ANDRE-DE-CORCY	01333	Dombes - Certines	Vigilance
SAINT-ANDRE-D'HUIRIAT	01334	Dombes - Certines	Vigilance
SAINT-ANDRE-LE-BOUCHOUX	01335	Dombes - Certines	Vigilance
SAINT-ANDRE-SUR-VIEUX-JONC	01336	Dombes - Certines	Vigilance
SAINTE-CROIX	01342	Dombes - Certines	Vigilance
SAINT-DENIS-LES-BOURG	01344	Dombes - Certines	Vigilance
SAINT-DIDIER-DE-FORMANS	01347	Dombes - Certines	Vigilance
SAINT-ELOI	01349	Dombes - Certines	Vigilance
SAINT-ETIENNE-SUR-CHALARONNE	01351	Dombes - Certines	Vigilance
SAINTE-EUPHEMIE	01353	Dombes - Certines	Vigilance
SAINT-GEORGES-SUR-RENON	01356	Dombes - Certines	Vigilance
SAINT-GERMAIN-SUR-RENON	01359	Dombes - Certines	Vigilance
SAINT-JEAN-DE-THURIGNEUX	01362	Dombes - Certines	Vigilance
SAINT-JULIEN-SUR-VEYLE	01368	Dombes - Certines	Vigilance
SAINT-JUST	01369	Dombes - Certines	Vigilance
SAINT-MARCEL	01371	Dombes - Certines	Vigilance
SAINT-MARTIN-DU-MONT	01374	Dombes - Certines	Vigilance
SAINT-MAURICE-DE-BEYNOST (Nord Côtière)	01376	Dombes - Certines	Vigilance
SAINT-NIZIER-LE-DESERT	01381	Dombes - Certines	Vigilance
SAINTE-OLIVE	01382	Dombes - Certines	Vigilance
SAINT-PAUL-DE-VARAX	01383	Dombes - Certines	Vigilance
SAINT-REMY	01385	Dombes - Certines	Vigilance
SAINT-TRIVIER-SUR-MOIGNANS	01389	Dombes - Certines	Vigilance
SANDRANS	01393	Dombes - Certines	Vigilance
SAVIGNEUX	01398	Dombes - Certines	Vigilance
SERVAS	01405	Dombes - Certines	Vigilance
SULIGNAT	01412	Dombes - Certines	Vigilance
TOSSIAT	01422	Dombes - Certines	Vigilance
TOUSSIEUX	01423	Dombes - Certines	Vigilance
TRAMOYES	01424	Dombes - Certines	Vigilance
LA TRANCLIERE	01425	Dombes - Certines	Vigilance
VALEINS	01428	Dombes - Certines	Vigilance
VANDEINS	01429	Dombes - Certines	Vigilance
VERSAILLEUX	01434	Dombes - Certines	Vigilance
VILLARS-LES-DOBES	01443	Dombes - Certines	Vigilance
VILLENEUVE	01446	Dombes - Certines	Vigilance
VONNAS	01457	Dombes - Certines	Vigilance

Annexe 3 : état de sécheresse des bassins de gestion des eaux superficielles



- Points de surveillance
- Bassins de gestion des eaux superficielles
- Situation de gestion**
- Vigilance
- pas de mesures de restrictions



Annexe 4 : appartenance des communes aux bassins de gestion "eaux superficielles"

Nom de la commune	Code INSEE	Bassin de gestion « eaux superficielles »	Situation de sécheresse
L'ABERGEMENT-CLEMENCIAT	01001	Dombes	Vigilance
AMBERIEUX-EN-DOBES	01005	Dombes	Vigilance
AMBRONAY	01007	Dombes	Vigilance
ARS-SUR-FORMANS	01021	Dombes	Vigilance
BALAN	01027	Dombes	Vigilance
BANEINS	01028	Dombes	Vigilance
BEAUREGARD	01030	Dombes	Vigilance
BELIGNEUX	01032	Dombes	Vigilance
BEY	01042	Dombes	Vigilance
BEYNOST	01043	Dombes	Vigilance
BIRIEUX	01045	Dombes	Vigilance
BIZIAT	01046	Dombes	Vigilance
BLYES	01047	Dombes	Vigilance
LA BOISSE	01049	Dombes	Vigilance
BOULIGNEUX	01052	Dombes	Vigilance
BOURG-SAINT-CHRISTOPHE	01054	Dombes	Vigilance
BRESSOLLES	01062	Dombes	Vigilance
BUELLAS	01065	Dombes	Vigilance
CHALAMONT	01074	Dombes	Vigilance
CHALEINS	01075	Dombes	Vigilance
CHANEINS	01083	Dombes	Vigilance
CHANOZ-CHATENAY	01084	Dombes	Vigilance
LA CHAPELLE-DU-CHATELARD	01085	Dombes	Vigilance
CHARNOZ-SUR-AIN	01088	Dombes	Vigilance
CHATEAU-GAILLARD	01089	Dombes	Vigilance
CHATENAY	01090	Dombes	Vigilance
CHATILLON-LA-PALUD	01092	Dombes	Vigilance
CHATILLON-SUR-CHALARONNE	01093	Dombes	Vigilance
CHAVEYRIAT	01096	Dombes	Vigilance
CHAZEY-SUR-AIN	01099	Dombes	Vigilance
CIVRIEUX	01105	Dombes	Vigilance
CONDEISSIAT	01113	Dombes	Vigilance
CONFRANCON	01115	Dombes	Vigilance
CORMORANCHE-SUR-SAONE	01123	Dombes	Vigilance
CRANS	01129	Dombes	Vigilance
CROTTET	01134	Dombes	Vigilance
CRUZILLES-LES-MEPILLAT	01136	Dombes	Vigilance
CURTAFOND	01140	Dombes	Vigilance
DAGNEUX	01142	Dombes	Vigilance
DOMPIERRE-SUR-VEYLE	01145	Dombes	Vigilance
DOMPIERRE-SUR-CHALARONNE	01146	Dombes	Vigilance
FARAMANS	01156	Dombes	Vigilance
FAREINS	01157	Dombes	Vigilance
FRANCHELEINS	01165	Dombes	Vigilance
FRANS	01166	Dombes	Vigilance
GARNERANS	01167	Dombes	Vigilance
GENOUILLEUX	01169	Dombes	Vigilance
GRIEGES	01179	Dombes	Vigilance

Annexe 4 : appartenance des communes aux bassins de gestion "eaux superficielles"

Nom de la commune	Code INSEE	Bassin de gestion « eaux superficielles »	Situation de sécheresse
GUEREINS	01183	Dombes	Vigilance
ILLIAT	01188	Dombes	Vigilance
JASSANS-RIOTTIER	01194	Dombes	Vigilance
JOYEUX	01198	Dombes	Vigilance
LAIZ	01203	Dombes	Vigilance
LAPEYROUSE	01207	Dombes	Vigilance
LENT	01211	Dombes	Vigilance
LOYETTES	01224	Dombes	Vigilance
LURCY	01225	Dombes	Vigilance
MARLIEUX	01235	Dombes	Vigilance
MASSIEUX	01238	Dombes	Vigilance
MESSIMY-SUR-SAONE	01243	Dombes	Vigilance
MEXIMIEUX	01244	Dombes	Vigilance
MEZERIAT	01246	Dombes	Vigilance
MIONNAY	01248	Dombes	Vigilance
MIRIBEL	01249	Dombes	Vigilance
MISERIEUX	01250	Dombes	Vigilance
MOGNENEINS	01252	Dombes	Vigilance
MONTCEAUX	01258	Dombes	Vigilance
MONTCET	01259	Dombes	Vigilance
LE MONTELLIER	01260	Dombes	Vigilance
MONTHIEUX	01261	Dombes	Vigilance
MONTLUEL	01262	Dombes	Vigilance
MONTMERLE-SUR-SAONE	01263	Dombes	Vigilance
MONTRACOL	01264	Dombes	Vigilance
NEUVILLE-LES-DAMES	01272	Dombes	Vigilance
NEYRON	01275	Dombes	Vigilance
NIEVROZ	01276	Dombes	Vigilance
PARCIEUX	01285	Dombes	Vigilance
PERONNAS	01289	Dombes	Vigilance
PEROUGES	01290	Dombes	Vigilance
PERREX	01291	Dombes	Vigilance
PEYZIEUX-SUR-SAONE	01295	Dombes	Vigilance
PIZAY	01297	Dombes	Vigilance
LE PLANTAY	01299	Dombes	Vigilance
POLLIAT	01301	Dombes	Vigilance
PONT-D'AIN	01304	Dombes	Vigilance
PONT-DE-VEYLE	01306	Dombes	Vigilance
PRIAY	01314	Dombes	Vigilance
RANCE	01318	Dombes	Vigilance
RELEVANT	01319	Dombes	Vigilance
REYRIEUX	01322	Dombes	Vigilance
RIGNIEUX-LE-FRANC	01325	Dombes	Vigilance
ROMANS	01328	Dombes	Vigilance
SAINT-ANDRE-DE-CORCY	01333	Dombes	Vigilance
SAINT-ANDRE-D'HUIRIAT	01334	Dombes	Vigilance
SAINT-ANDRE-LE-BOUCHOUX	01335	Dombes	Vigilance
SAINT-ANDRE-SUR-VIEUX-JONC	01336	Dombes	Vigilance

Annexe 4 : appartenance des communes aux bassins de gestion "eaux superficielles"

Nom de la commune	Code INSEE	Bassin de gestion « eaux superficielles »	Situation de sécheresse
SAINT-BERNARD	01339	Dombes	Vigilance
SAINTE-CROIX	01342	Dombes	Vigilance
SAINT-CYR-SUR-MENTHON	01343	Dombes	Vigilance
SAINT-DENIS-LES-BOURG	01344	Dombes	Vigilance
SAINT-DIDIER-DE-FORMANS	01347	Dombes	Vigilance
SAINT-DIDIER-SUR-CHALARONNE	01348	Dombes	Vigilance
SAINT-ELOI	01349	Dombes	Vigilance
SAINT-ETIENNE-SUR-CHALARONNE	01351	Dombes	Vigilance
SAINTE-EUPHEMIE	01353	Dombes	Vigilance
SAINT-GENIS-SUR-MENTHON	01355	Dombes	Vigilance
SAINT-GEORGES-SUR-RENON	01356	Dombes	Vigilance
SAINT-GERMAIN-SUR-RENON	01359	Dombes	Vigilance
SAINT-JEAN-DE-NIOST	01361	Dombes	Vigilance
SAINT-JEAN-DE-THURIGNEUX	01362	Dombes	Vigilance
SAINT-JEAN-SUR-VEYLE	01365	Dombes	Vigilance
SAINTE-JULIE	01366	Dombes	Vigilance
SAINT-JULIEN-SUR-VEYLE	01368	Dombes	Vigilance
SAINT-LAURENT-SUR-SAONE	01370	Dombes	Vigilance
SAINT-MARCEL	01371	Dombes	Vigilance
SAINT-MAURICE-DE-BEYNOST	01376	Dombes	Vigilance
SAINT-MAURICE-DE-GOURDANS	01378	Dombes	Vigilance
SAINT-MAURICE-DE-REMENS	01379	Dombes	Vigilance
SAINT-NIZIER-LE-DESERT	01381	Dombes	Vigilance
SAINTE-OLIVE	01382	Dombes	Vigilance
SAINT-PAUL-DE-VARAX	01383	Dombes	Vigilance
SAINT-REMY	01385	Dombes	Vigilance
SAINT-TRIVIER-SUR-MOIGNANS	01389	Dombes	Vigilance
SAINT-VULBAS	01390	Dombes	Vigilance
SANDRANS	01393	Dombes	Vigilance
SAVIGNEUX	01398	Dombes	Vigilance
SERVAS	01405	Dombes	Vigilance
SULIGNAT	01412	Dombes	Vigilance
THIL	01418	Dombes	Vigilance
THOISSEY	01420	Dombes	Vigilance
TOUSSIEUX	01423	Dombes	Vigilance
TRAMOYES	01424	Dombes	Vigilance
TREVOUX	01427	Dombes	Vigilance
VALEINS	01428	Dombes	Vigilance
VANDEINS	01429	Dombes	Vigilance
VARAMBON	01430	Dombes	Vigilance
VERSAILLEUX	01434	Dombes	Vigilance
VILLARS-LES-DOBES	01443	Dombes	Vigilance
VILLENEUVE	01446	Dombes	Vigilance
VILLETTE-SUR-AIN	01449	Dombes	Vigilance
VILLIEU-LOYES-MOLLON	01450	Dombes	Vigilance
VONNAS	01457	Dombes	Vigilance