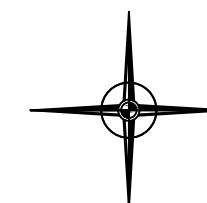
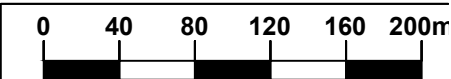


NORD



Echelle : 1/4000



DEPARTEMENT DE L'AIN
COMMUNE

PREVESSIN- MOENS

EDIFICES PROTEGES AU TITRE DES MONUMENTS HISTORIQUES

Eglise en totalité, à l'exclusion
du bâtiment récemment accolé,
(inscrit monument historique
le 4 novembre 1982).
Choeur de l'église,
(inscrit monument historique
le 9 décembre 1929)

PERIMETRE DÉLIMITÉ DES ABORDS

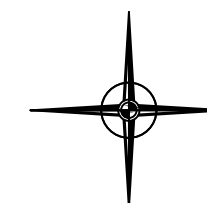
- Périmètre délimité restreint
Aire : 11,81 hectares
- Périmètre délimité étendu
Aire : 25,68 hectares

UNITÉ DÉPARTEMENTALE
DE L'ARCHITECTURE
ET DU PATRIMOINE
DE L'AIN

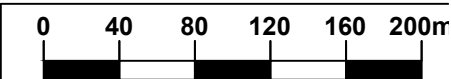
Date d'édition du document
Août 2018



NORD



Echelle : 1/4000



DEPARTEMENT DE L'AIN
COMMUNE

PREVESSIN- MOENS

EDIFICES PROTEGES AU TITRE DES MONUMENTS HISTORIQUES

Eglise en totalité, à l'exclusion
du bâtiment récemment accolé,
(inscrit monument historique
le 4 novembre 1982).
Choeur de l'église,
(inscrit monument historique
le 9 décembre 1929)

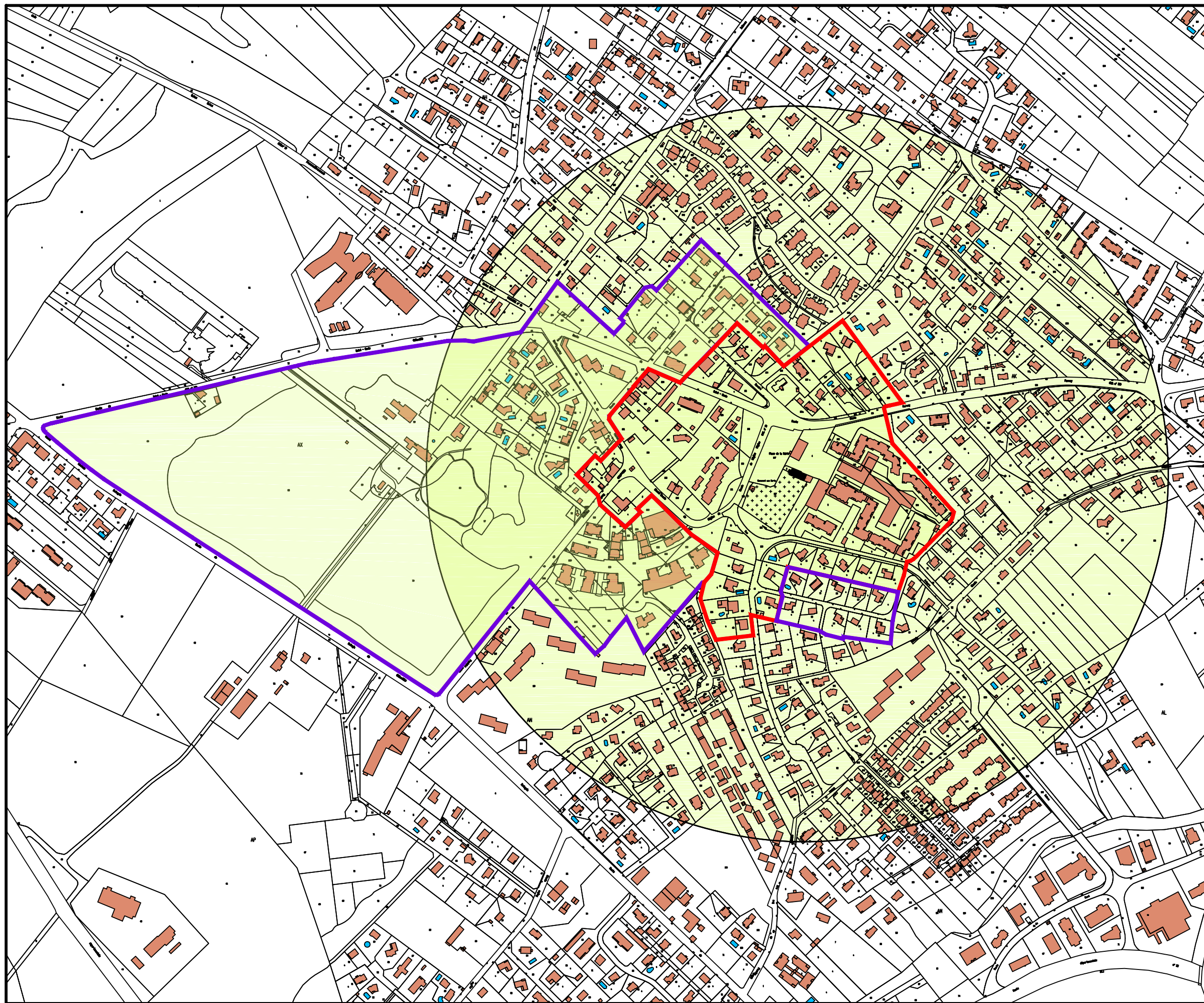
PERIMETRE DE PROTECTION INITIAL

 Périètre de protection initial

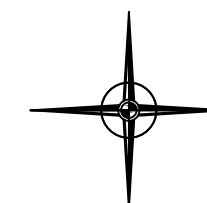
Rayon = 500 mètres
Aire = 81,79 Hectares

UNITÉ DÉPARTEMENTALE
DE L'ARCHITECTURE
ET DU PATRIMOINE
DE L'AIN

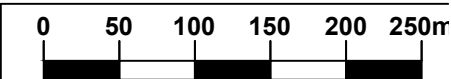
Date d'édition du document
Août 2018



NORD



Echelle : 1/5000



DEPARTEMENT DE L'AIN
COMMUNE

PREVESSIN- MOENS

EDIFICES PROTEGES AU TITRE DES MONUMENTS HISTORIQUES

Eglise en totalité, à l'exclusion
du bâtiment récemment accolé,
(inscrit monument historique
le 4 novembre 1982).
Choeur de l'église,
(inscrit monument historique
le 9 décembre 1929)

SUPERPOSITION PÉRIMÈTRE INITIAL ET PÉRIMÈTRE DÉLIMITÉ

Aire initiale = 81,79 Hectares
Aire PDA = 37,49 Hectares

UNITÉ DÉPARTEMENTALE
DE L'ARCHITECTURE
ET DU PATRIMOINE
DE L'AIN

Date d'édition du document
Août 2018