





Plan de situation du Projet HYPSTER

Site projet

Légende

-  Emprise du projet
-  Rayon de 100m
-  Limite de communes
-  Plans d'eau

Echelle de référence 1:25 000

Système de coordonnées : RGF 1993 Lambert 93
Projection : Lambert Conformal Conic
BD Topo - Ortho IGN 2020

