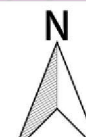


**Porter à connaissance de l'aléa
inondation de l'Ain et de ses
affluents entre le barrage
d'Allement et le Rhône**

Commune de Château-Gaillard





**Carte des vitesses d'écoulement
(crue centennale)**

Mai 2018



Légende

Vitesses d'écoulement

-  $V_{\text{eau}} <= 0,2 \text{ m/s}$
-  $0,2 \text{ m/s} <= V_{\text{eau}} < 0,5 \text{ m/s}$
-  $V_{\text{eau}} >= 0,5 \text{ m/s}$
-  Surface en eau, cours d'eau

Cadastre

-  Bâti
-  Parcelles
-  Limites communales

Réseau routier

-  Voies ferrées
-  Autoroute
-  Départementale

