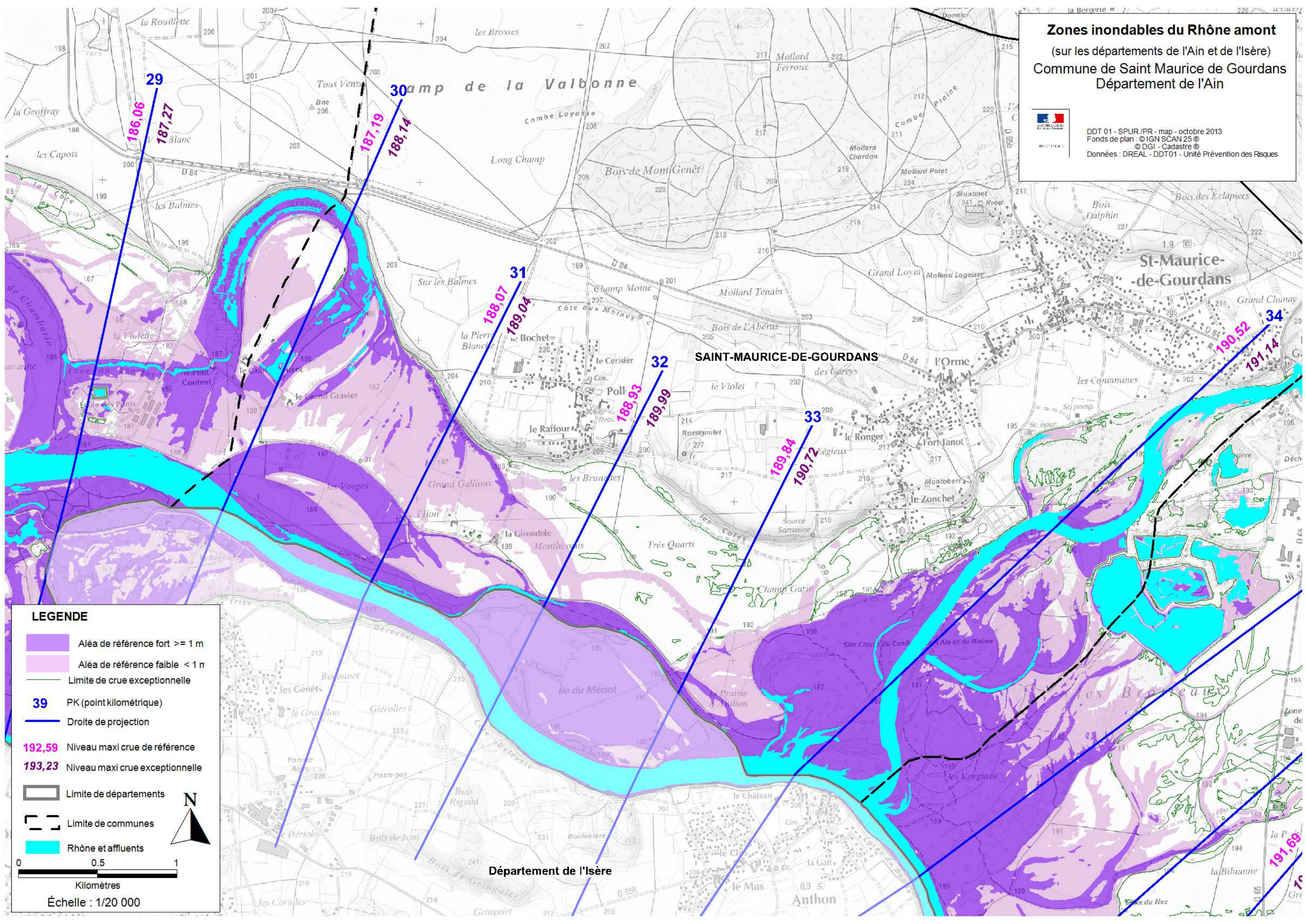


**Zones inondables du Rhône amont**  
 (sur les départements de l'Ain et de l'Isère)  
 Commune de Saint Maurice de Gourdans  
 Département de l'Ain




DDT 01 - SPUR /PR - map - octobre 2013  
 Fonds de plan : © IGN SCAN 25 ©  
 © DGI - Cadastre ©  
 Données : DREAL - DDT01 - Unité Prévention des Risques




**LEGENDE**

- Aléa de référence fort  $\geq 1$  m
- Aléa de référence faible  $< 1$  m
- Limite de crue exceptionnelle
- 39** PK (point kilométrique)
- Droite de projection
- Niveau maxi crue de référence
- Niveau maxi crue exceptionnelle
- Limite de départements
- Limite de communes
- Rhône et affluents



N



0 0.5 1  
Kilomètres

Échelle : 1/20 000