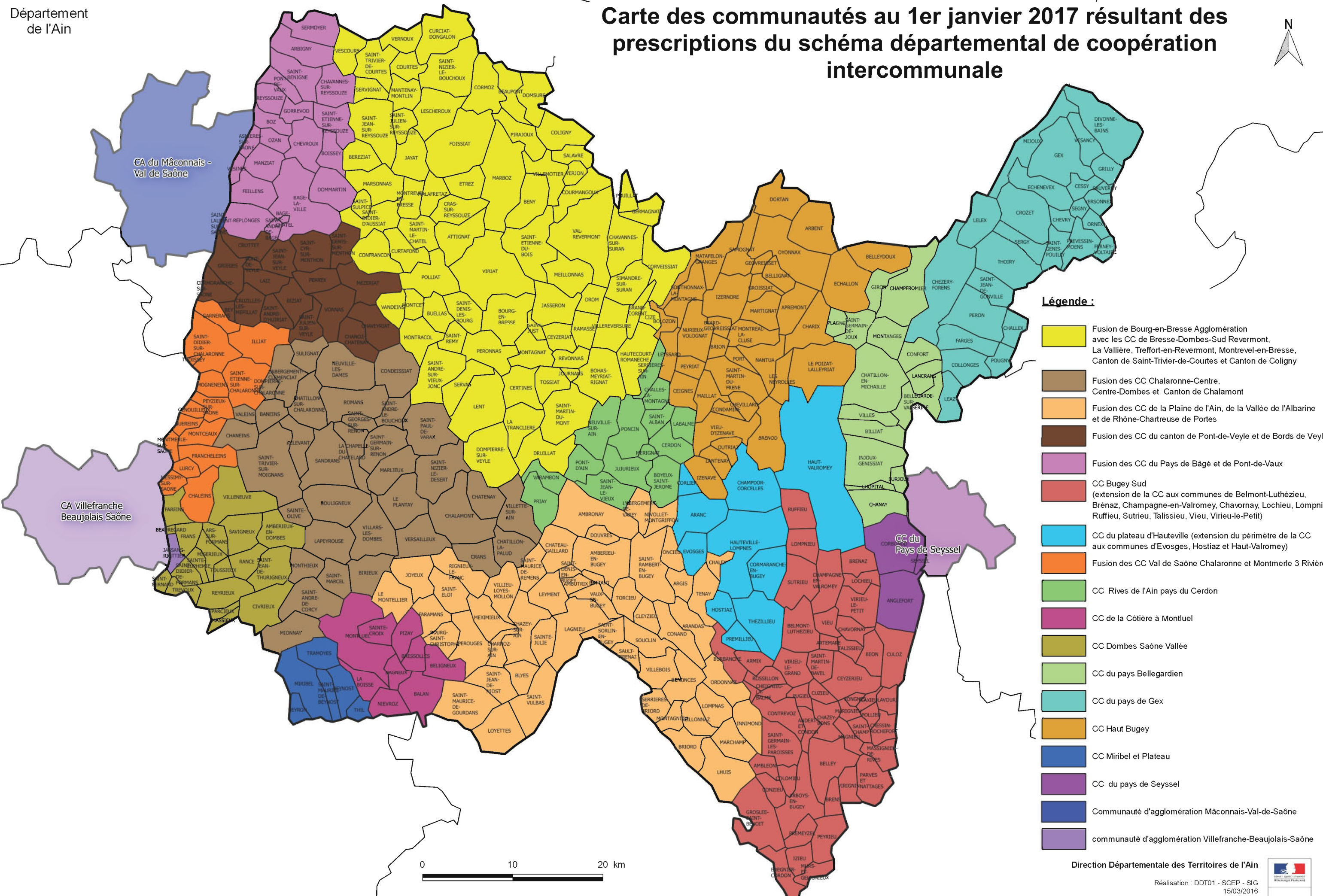
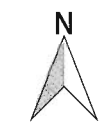
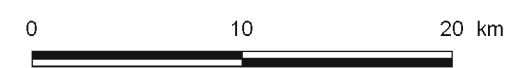


Carte des communautés au 1er janvier 2017 résultant des prescriptions du schéma départemental de coopération intercommunale



- Légende :**
- Fusion de Bourg-en-Bresse Agglomération avec les CC de Bresse-Dombes-Sud Revermont, La Vallière, Treffort-en-Revermont, Montrevel-en-Bresse, Canton de Saint-Trivier-de-Courtes et Canton de Coligny
 - Fusion des CC Chalaronne-Centre, Centre-Dombes et Canton de Chalamont
 - Fusion des CC de la Plaine de l'Ain, de la Vallée de l'Albarine et de Rhône-Chartreuse de Portes
 - Fusion des CC du canton de Pont-de-Veyle et de Bords de Veyle
 - Fusion des CC du Pays de Bâgé et de Pont-de-Vaux
 - CC Bugey Sud (extension de la CC aux communes de Belmont-Luthézieu, Brenaz, Champagne-en-Valromey, Chavornay, Lochieu, Lompnieu, Ruffieu, Sutrieu, Talissieu, Vieu, Virieu-le-Petit)
 - CC du plateau d'Hauteville (extension du périmètre de la CC aux communes d'Evosges, Hostiaz et Haut-Valromey)
 - Fusion des CC Val de Saône Chalaronne et Montmerle 3 Rivières
 - CC Rives de l'Ain pays du Cerdon
 - CC de la Côtière à Montluel
 - CC Dombes Saône Vallée
 - CC du pays Bellegardien
 - CC du pays de Gex
 - CC Haut Bugey
 - CC Miribel et Plateau
 - CC du pays de Seyssel
 - Communauté d'agglomération Mâconnais-Val-de-Saône
 - communauté d'agglomération Villefranche-Beaujolais-Saône



Direction Départementale des Territoires de l'Ain

Réalisation : DDT01 - SCEP - SIG
15/03/2016
Sources : Préfecture de l'Ain
Fond cartographique : © IGN - GeoFLA ©

