

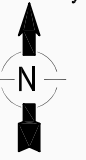
Commune de  
Dompierre-  
-sur-Veyle



Villette-sur-Ain

SIEEnv et Pays

Plan de zonage du PPR - carte 1/2  
Risques Inondation et Crues torrentielles



Annexe à l'arrêté préfectoral n°2006-232  
en date du 15 février 2006 relatif à  
l'information des acquéreurs et des  
locataires de biens immobiliers sur les  
risques naturels ou technologiques  
majeurs.

Représentation simplifiée du plan de zonage du  
PPR "Inondation, Crues torrentielles, Glissement de  
terrain et Ruissellement sur versant",  
approuvé le 02/03/03.

Document de référence consultable en mairie  
pour plus de précision.

Commune de Priay

Commune de  
Chatenay

Mas Pugues

Beligneux

Créma

Le Village


l'Ain

Commune de  
Châtillon-la-Palud

Légende

Ech:1/20 000

Risques inondation et Crues torrentielles

 Zone non constructible



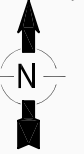
Commune de  
Dompierre-  
-sur-Veyle



## Villette-sur-Ain

Plan de zonage du PPR - carte 2/2  
Risques Glissement de terrain  
et Ruissellement sur versant

SIE/Env et Pays



Annexe à l'arrêté préfectoral n°2006-232  
en date du 15 février 2006 relatif à  
l'information des acquéreurs et des  
locataires de biens immobiliers sur les  
risques naturels ou technologiques  
majeurs.

Représentation simplifiée du plan de zonage du  
PPR "Inondation, Crues torrentielles, Glissement de  
terrain et Ruissellement sur versant",  
approuvé le 02/03/03.

Document de référence consultable en mairie  
pour plus de précision.

Commune de Priay

Commune de  
Chatenay

Mas Pugues

Beligneux

Créma

Le Village


L'Ain


Commune de  
Châtillon-la-Palud

Légende

Ech:1/20 000

Risques Glissement de terrain et Ruissellement sur versant

 Zone non constructible

 Zone constructible sous conditions