

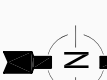


25/11/05

SI/Env et Pays

# Varambon

## Plan de zonage du PPR - carte 1/2 Risques Inondation et Crues torrentielles



Annexe à l'arrêté préfectoral n°2006-225 en date du 15 février 2006 relatif à l'information des acquéreurs et des locataires de biens immobiliers sur les risques naturels ou technologiques majeurs.  
Représentation simplifiée du plan de zonage du PPR "Inondation, Crues torrentielles, Glissement de terrain et Ruissellement sur versant", approuvé le 17/02/03.  
Document de référence consultable en mairie pour plus de précision.

Commune de Druillat

Commune de Priay

La Madeleine

Varambon

l'Ain

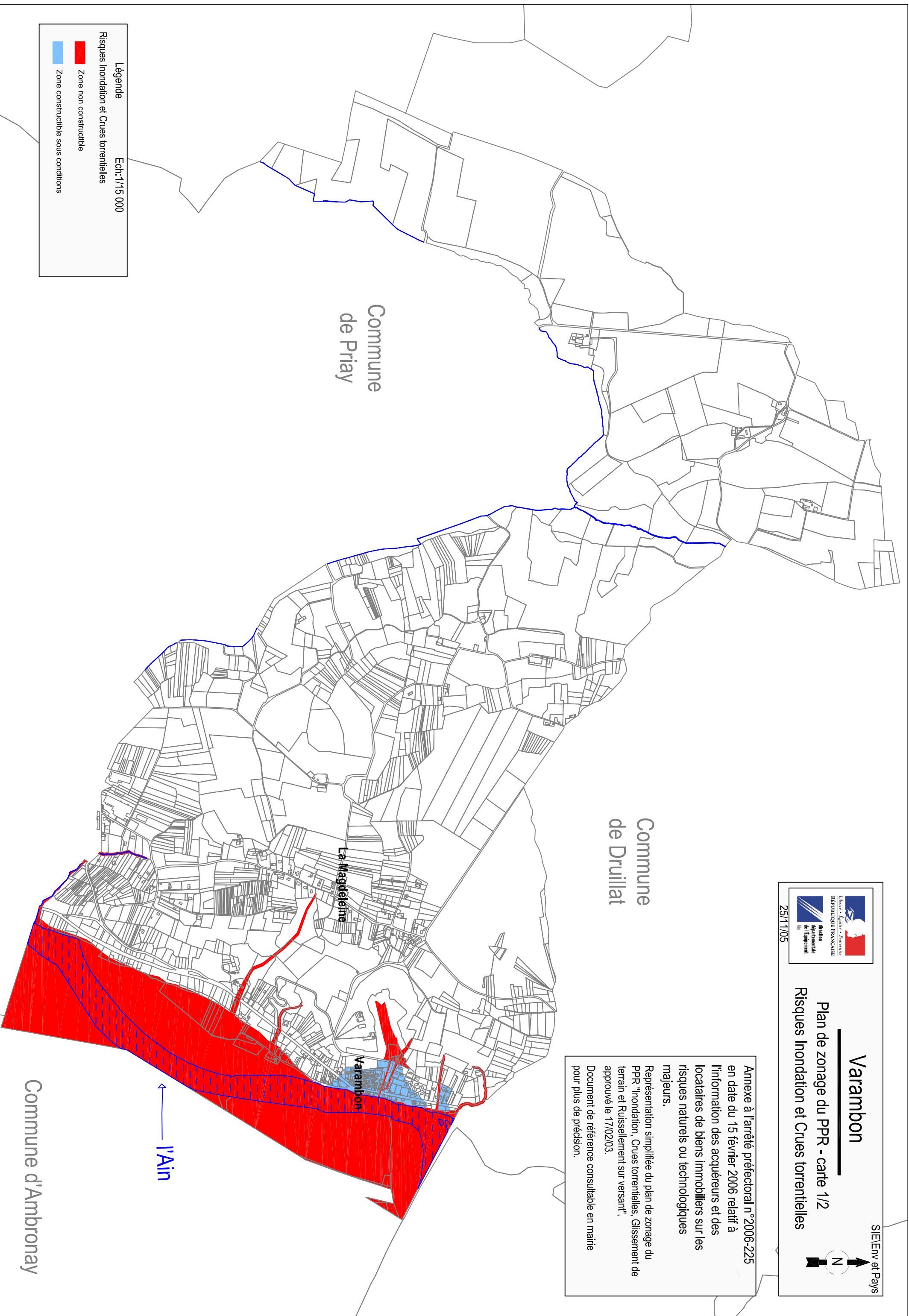
Commune d'Ambronay

Ech: 1/15 000

Risques Inondation et Crues torrentielles

Zone non constructible

Zone constructible sous conditions



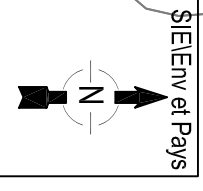


2571105

# Varambon

## Plan de zonage du PPR - carte 212

### Risques Glissement de terrain et Ruissellements sur versant



Annexe à l'arrêté préfectoral n°2006-225 en date du 15 février 2006 relatif à l'information des acquéreurs et des locataires de biens immobiliers sur les risques naturels ou technologiques majeurs.

Représentation simplifiée du plan de zonage du PPR "Inondation, Crues torrentielles, Glissement de terrain et Ruissellement sur versant", approuvé le 17/02/03.

Document de référence consultable en mairie pour plus de précision.

Commune de Druillat

Commune de Priay

La Madeleine

Varambon

l'Ain

Commune d'Ambronay

**Légende** Ech: 1/15 000

Risques Glissement de terrain et Ruissellement sur versant

- Zone non constructible
- Zone constructible sous conditions

