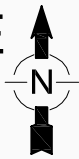




SAINT-JEAN-SUR-VEYLE

Plan de zonage du PPR
"Inondations de la Veyle
et de ses affluents"



SPUR/UPR

28/07/11

BAGE-LA-VILLE

SAINT-ANDRE-
-DE-BAGE

SAINT-CYR-
-SUR-MENTHON

Annexe à l'arrêté préfectoral
n°2009-149 en date du 19 novembre
2009 relatif à l'information des
acquéreurs et des locataires de biens
immobiliers sur les risques naturels ou
technologiques majeurs .

Représentation du plan de zonage du
PPR "Inondations de la Veyle
et de ses affluents"
approuvé le 22 juillet 2011

Document de référence consultable en
mairie.

CROTTET

SAINT-JEAN-SUR-VEYLE

PONT-
-DE-
-VEYLE

Veyle

PERREX


LAIZ


BIZIAT

Légende

Ech:1/15 000

Risque Inondation

 Zone non constructible

 Zone constructible sous conditions

