









LEGENDE

-  Aléa de référence fort ≥ 1 m
-  Aléa de référence faible < 1 m
-  Limite de crue exceptionnelle
- 126** PK (point kilométrique)
-  Droite de projection
- 230,62** Niveau maxi crue de référence
- 230,65** Niveau maxi crue exceptionnelle
-  Digue type barrage insubmersible
-  Ouvrage de protection

-  Limite de départements
-  Limite de communes
-  Rhône et affluents



Kilomètres
Échelle : 1/15 000

Zones inondables du Rhône amont
(sur les départements de l'Ain et de l'Isère)
Commune de Massignieu de Rives
Département de l'Ain



DDT 01 - SPUR /PR - map - décembre 2014
Fonds de plan : © IGN SCAN 25 ©
© DGI - Cadastre ©
Données : DREAL - DDT01 - Unité Prévention des Risques

