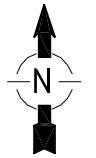




SAINT-BENOIT



Plan des surfaces
submersibles du Rhône



SIEEnv et Pays

Annexe à l'arrêté préfectoral
n°2006-34 en date du 15 février
2006 relatif à l'information des
acquéreurs et des locataires de
biens immobiliers sur les risques
naturels ou technologiques majeurs.
Représentation du plan des surfaces
submersibles (PSS) du Rhône approuvé par
décret le 16 août 1972.
Servitude reportée sur le POS/PLU

Plan des surfaces submersibles

-  Zone A, dite de grand débit
-  Zone B, dite complémentaire

Echelle : 1/20000

