



# Plan de Prévention des Risques "Crues torrentielles"







Commune de Maillat

## Plan de zonage

Prescrit le : 10 novembre 2000  
Modifié le : 9 novembre 2006  
Mis à l'enquête publique  
du : 19 octobre 2009  
au : 23 novembre 2009  
Approuvé le : 26 février 2010

Direction Départementale des Territoires  
Service Prospective Urbaine Risques  
Unité Prévention et Risques  
23 RUE BOURGMAYER  
BP 419  
01012 BOURG EN BRASSE CEDEX

### LEGENDE

-  ZONE ROUGE NON CONSTRUCTIBLE.
-  ZONE BLEUE CONSTRUCTIBLE SOUS PRESCRIPTIONS ET RECOMMANDATIONS.
-  ZONE BLANCHE SANS PRESCRIPTIONS.
-  DIGUE
-  COURS D'EAU
-  BASSIN ECRETEUR

ECHELLE: 1/20 000<sup>e</sup>

## Information des acquéreurs et des locataires de biens immobiliers sur les risques naturels et technologiques majeurs

établie le 26 février 2010

Copie du plan de zonage réglementaire du  
plan de prévention des risques de la  
commune de MAILLAT(PPR)

Le dossier de PPR est consultable en  
mairie pour plus de précision

